

Perioada 2021 – 2027

Strategia locală integrată de dezvoltare durabilă a Comunei Tărtășești





CUPRINS

CAPITOLUL 1.....	4
CONTEXT DE DEZVOLTARE.....	4
1.1. Contextul european.....	4
1.2. Contextul național	6
1.3. Planul Național de Relansare și Reziliența.....	10
CAPITOLUL 2.....	12
COMUNA TĂRTĂȘEȘTI-PROFILUL LOCALITĂȚII.....	12
2.1. Scurt istoric.....	12
2.2. <i>Situația economică, socială și administrativă</i>	15
CAPITOLUL 3.....	18
ANALIZA SITUAȚIEI EXISTENTE.....	18
3.1. Așezare și relief.....	18
3.2. Rețeaua hidrografică	19
3.3. Factori de risc natural și antropoc	20
3.4. Climă	22
3.5. Solul	22
3.6. Flora și fauna	23
3.8. Resursele localității.....	24
3.9. Infrastructură.....	25
3.10. Populația.....	28
3.11. Forța de muncă.....	29
3.12 Educație	30
3.13. Culte, cultură și artă	31
3.14. Sănătate.....	33
3.15. Agricultură	33
3.16. Economia	34



Strategia locală integrată de dezvoltare
durabilă a Comunei Tărtășești

3.17. Administrația locală.....	35
STRATEGIA LOCALĂ DE DEZVOLTARE A COMUNEI TĂRTĂȘESTI	38
2021-2027	38
3.19. Analiza SWOT.....	38
STRATEGIA DE DEZVOLTARE PROPUȘĂ.....	50
4.1. Viziunea comunitară.....	50
4.2. Obiective strategice.....	52
5.2. Cadrul de aplicare a strategiei.....	88
5.3. Monitorizarea și ajustarea strategiei.....	89



CAPITOLUL 1.

CONTEXT DE DEZVOLTARE

1.1. Contextul european

Încă în septembrie 2015, în cadrul Summit-ului ONU pentru Dezvoltare Durabilă, a fost adoptat un document istoric - *Agenda 2030 pentru Dezvoltare Durabilă*, prin Rezoluția Adunării Generale a ONU A/RES/70/1.

Concluziile Consiliului UE, adoptate în data de 20 iunie 2017, „Un viitor durabil al Europei: răspunsul UE la Agenda 2030 pentru Dezvoltare Durabilă” reprezintă documentul politic asumat de statele membre ale UE privind implementarea Agendei 2030 pentru Dezvoltare Durabilă.

Pentru perioada 2021-2027, Uniunea Europeană a făcut o propunere ambițioasă pentru bugetul european care să sprijine domenii importante precum **inovarea și mediul înconjurător**, urmărind o **simplificare** nu doar de ordin administrativ, ci și a concentrării investițiilor în **5 obiective principale de politică (OP)**:

- ✓ **Europă mai inteligentă** (Propunerea Logica intervenției – Cercetare-dezvoltare-inovare, ITC și IMM-uri - o transformare economică inovatoare și inteligentă) - **OP1**,
- ✓ **Europă mai verde**, (Propunerea Logica intervenției Mediu; Propunerea Logica intervenției – Energie; Propunerea Logica intervenției – Mobilitate urbană - fără emisii de carbon) - **OP2**,



Strategia locală integrată de dezvoltare durabilă a Comunei Tărtășești

- ✓ **Europă mai conectată** (Propunerea Logica intervenției – Transporturi; Propunerea Logica intervenției – Broadband - mobilitate și conectivitate TIC regională) - **OP3**,
- ✓ **Europă mai socială** (Propunere Logica intervenției – Educație; Propunere Logica intervenției – Ocupare - implementarea Pilonului european al drepturilor sociale) - **OP4**,
- ✓ **Europă mai aproape de cetățeni** (Logica intervenției – Dezvoltare regională și locală - dezvoltarea sustenabilă și integrată a zonelor urbane, rurale și de coastă prin inițiative locale) - **OP5**.

Agenda 2030 pentru Dezvoltare Durabilă este structurată pe cei trei piloni ai dezvoltării durabile - economic, social și de mediu.

Și în perioada 29-30 mai 2018 Comisia Europeană a publicat propunerea privind *Pachetul legislativ privind Politica de Coeziune (PC) 2012-2027*. Acesta cuprinde:

- Regulamentul privind prevederile comune (CPR)
- Regulamentul privind Fondul european de dezvoltare regională (FEDR) și Fondul de coeziune (FC)
- Regulamentul privind cooperarea teritorială;
- Regulamentul privind mecanismul de cooperare transfrontalieră;
- Regulamentul privind „Fondul social european plus” (FSE+).

Ca urmare a evaluării implementării la nivelul UE a Agendei 2030 pentru dezvoltare durabilă, în data de 18 octombrie 2018, Consiliului European a emis un nou set de concluzii: „12. UE și statele sale membre își mențin angajamentul ferm față de Agenda 2030 pentru dezvoltare durabilă și față de punerea în aplicare a acesteia. Consiliul European salută intenția



Strategia locală integrată de dezvoltare durabilă a Comunei Tărtășești

Comisiei de a publica, în 2018, documentul său de reflecție, care ar trebui să deschidă calea către adoptarea în 2019 a unei strategii cuprinzătoare de punere în aplicare”.

În cadrul președinției României la Consiliul UE (ianuarie 2019 - iunie 2019), Grupul de lucru pentru Agenda 2030 de la nivelul acestei instituții a fost prezidat de către Csilla Lőrincz, șef de birou al Departamentului. În această perioadă au fost obținute progrese importante în ceea ce privește implementarea Obiectivelor pentru Dezvoltare Durabilă la nivel european.

Adoptarea Concluziilor Consiliului UE „Către o Europă tot mai sustenabilă până în 2030” este una dintre cele mai importante realizări. Cele 27 de articole reafirmă angajamentul Uniunii Europene pentru Agenda 2030 și schițează un cadru prin care poate fi implementată. Concluziile Consiliului UE au fost incluse și în discuțiile ce au stat la baza Agendei strategice a Comisiei Europene, care cuprinde o parte importantă dedicată dezvoltării durabile.

1.2. Contextul național

Agenda 2030 a fost adoptată și de România, și de Uniunea Europeană.

Departamentul pentru Dezvoltare Durabilă din cadrul Guvernului României a inițiat în data de 21 iulie 2020, Conferința „Strategia Națională pentru Dezvoltarea Durabilă a României 2030 (SNDDR 2030), Cadrul de planificare strategică pentru Strategia de Dezvoltare Locală a Administrației Publice”. Sub motto-ul „Planificăm global, acționăm local!”, organizatorii și-au propus să creeze un spațiu de discuții care să reunească o gamă diversă de actori instituționali de la nivel central și local, pentru a accelera dezvoltarea României pe baza celor 17 Obiective pentru Dezvoltare Durabilă (ODD).

La nivel național, România a realizat primele analize pe baza Raportului de Țară 2019 – **Anexa D: Orientări în materie de investiții privind finanțarea politicii de coeziune în perioada**



2021-2027. Pe fiecare obiectiv de politică, de asemenea, pentru conturarea viitoarelor programe operaționale, s-au organizat întâlniri cu partenerii de la nivel național și regional și s-a purtat un dialog permanent cu reprezentanții Comisiei Europene.

Investițiile în dezvoltare regională se vor axa mai ales pe obiectivele 1 și 2. Acestor priorități li se vor aloca 65 % - 85 % din resursele FEDR și ale Fondului de coeziune, în funcție de prosperitatea relativă a statelor membre.

Politica de coeziune continuă investițiile în toate regiunile, pe baza a 3 categorii (mai puțin dezvoltate, în tranziție, mai dezvoltate). Metoda de alocare a fondurilor se bazează încă, în mare măsură, pe PIB-ul pe cap de locuitor. Se introduc noi criterii (șomajul în rândul tinerilor, nivel scăzut de educație, schimbări climatice și primirea și integrarea migranților), pentru a reflecta mai bine realitatea de pe teren. Regiunile ultraperiferice vor beneficia în continuare de sprijin special de la UE. Politica de coeziune continuă să sprijine strategiile de dezvoltare conduse la nivel local și să autonomizeze gestionarea fondurilor de către autoritățile locale. Crește și dimensiunea urbană a politicii de coeziune, prin alocarea a 6 % din FEDR dezvoltării urbane durabile și printr-un nou program de colaborare în rețea și de consolidare a capacităților dedicat autorităților urbane, sub denumirea

Principalele caracteristici ale noului cadru pentru Politica de Coeziune 2021- 2027:

Concentrare tematică

- 35% din FEDR pentru OP1 (O Europă mai inteligentă)
- 30% din FEDR pentru OP2 (O Europă mai verde)
- FEDR să contribuie cu 30% la obiectivele de schimbări climatice
- FC să contribuie cu 37% la obiectivele de schimbări climatice
- Min. 6% din FEDR, pentru dezvoltare urbană
- 2% din FSE+ pentru susținerea materială a persoanelor cele mai defavorizate
- 25% din FSE+ pentru incluziune socială
- 10% din FSE+ pentru sprijinul pentru tinerii care nu au un loc de muncă

Aspecte financiare (CFM)



Strategia locală integrată de dezvoltare durabilă a Comunei Tărtășești

- Forma principală de finanțare
- granturile
- Cofinanțarea la nivel național: 70% pentru regiunile mai puțin dezvoltate și pentru Fondul de Coeziune; 40% pentru regiunile mai dezvoltate.
- Prefinanțare anuală - 0,5% din valoarea totală a sprijinului din partea fondurilor
- TVA nu este eligibilă pentru o contribuție din partea fondurilor, cu excepția operațiunilor al căror cost total este mai mic de 5000000 euro.
- Dezangajarea - regula „N+2”.

Conform unor documente publicate recent de Ministerul Fondurilor Europene (MFE), următoarea perioadă financiară aduce schimbări importante atât în structura instituțională, cât și în cea strategică.

În cadrul politicii de coeziune Ministerul propune 9 tipuri de programe, Programul Operațional Regional urmând a fi gestionat descentralizat la nivelul Agențiilor de Dezvoltare Regională din fiecare dintre cele 8 regiuni ale țării (pe model polonez):

1. Programul Operațional Dezvoltare Durabilă (PODD)
2. Programul Operațional Transport (POT)
3. Programul Operațional Creștere Inteligentă și Digitalizare (POCID)
4. Programul Național de Sănătate (multifond) (PNS)
5. Programul Operațional Capital Uman (POCU)
6. Programul Operațional Ajutorarea Persoanelor Dezavantajate (POAD)
7. Programul Operațional de Dezvoltare Teritorială Integrată (multifond) (PODTI)
8. Programele Operaționale Regionale – implementate la nivel de regiune (8 POR)
9. Programul Operațional Asistență Tehnică (multifond) (POAT)

Actualul Program Operațional Infrastructură Mare (care are cea mai mare alocare financiară în 2014-2020) se va întoarce la structura din 2007 – 2013, intervențiile din domeniul Mediului urmând a fi preluate de Programul Operațional Dezvoltare Durabilă, iar



Strategia locală integrată de dezvoltare durabilă a Comunei Tărtășești

cele din domeniul Transportului urmând a trece sub o Autoritate de Management din cadrul Ministerului de Transport. Se vor crea oportunități separate pentru ITI Delta Dunării și ITI Valea Jiului.

În premieră, Fondul Social European nu va mai finanța un Program dedicat creșterii capacității administrative, această intervenție regăsindu-se conform ministerului printre direcțiile viitorului Program Operațional Capital Uman.

Va fi creat un Program Național de Sănătate care ar urma să finanțeze infrastructura pentru 3 spitale regionale (faza 2), construcția și dotarea Institutului National de Hematologie, construcție și dotare pentru un Laborator de Referință National, precum și alte intervenții în domeniul medical.

MADR va gestiona în continuare finanțările prin intermediul Politicii Agricole Comune și prin cea a Pescuitului. MAI va gestiona fondurile aferente domeniului afaceri interne (Fondul azil, migrație și integrare, Fondul securitate internă, Instrumentul pentru managementul frontierei și vize).

Conform propunerii făcute publice de autorități, companiile vor putea accesa în următoarea perioadă finanțări/instrumente financiare prin intermediul mai multor programe:

Programele operaționale regionale se vor axa pe „smart specialization”, transferul tehnologic, inovarea, sprijinirea IMM și digitalizare. Programul Operațional Creștere Inteligentă și Digitalizare va pune la dispoziție instrumente financiare. Prin Programul Operațional Dezvoltare Teritorială Integrată se vor finanța intervenții în domeniul turismului, culturii și patrimoniului cultural.

La nivel regional, ADR SUD MUNTENIA a demarat procesul de elaborare a **Planului pentru Dezvoltare Regională (PDR) 2021-2027**. Elaborarea acestui document strategic de programare se bazează pe consultări cu autoritățile regionale, locale, cu organizațiile societății civile, cu parteneri economici și sociali, astfel încât să reflecte nevoile de dezvoltare ale



Strategia locală integrată de dezvoltare durabilă a Comunei Tărtășești

regiunii, urmând ca pe baza acestuia, să se contureze un Program Operațional Regional dedicat Regiunii Sud Muntenia.

De asemenea, având în vedere că 35% din resursele FEDR vor fi alocate pentru OP1 (O Europă mai inteligentă), ADR SUD MUNTENIA are în vedere actualizarea **Strategiei Regionale de Specializare Inteligentă (RIS3)**, document strategic cu rol de coordonare a politicilor de inovare în sectoare economice cheie, cu scopul de a dezvolta atuurile, avantajele competitive și potențialul pentru excelență al Regiunii Sud Muntenia.

1.3. Planul Național de Relansare și Reziliența

Uniunea Europeană a decis să înființeze un instrument financiar temporar – #NextGenerationEU, în valoare de 750 de miliarde euro, separat de bugetul pe termen lung al UE, Cadrul Financiar Multianual (CFM), pentru perioada 2021 -2027.

Scopul principal al acestuia este să ofere sprijin statelor membre pentru a face față provocărilor generate de Criza Covid19 și consecințele sale economice.

Mecanism de redresare și reziliență (MRR) este pilonul principal al #NextGenerationEU și are alocat un buget total de 672,5 miliarde euro.

Scopul Mecanismului de Redresare și Reziliență este de a oferi sprijin pentru investiții și reforme esențiale în vederea redresării sustenabile și pentru ameliorarea rezilienței economice și sociale a statelor membre UE. La finalul perioadei de investiții, economiile și societățile europene vor fi mai bine pregătite pentru provocările și oportunitățile tranzițiilor verzi și digitale.

Din cele 750 miliarde de euro destinate „Next Generation EU”, Comisia Europeană a alocat 672,5 miliarde de euro instrumentului temporar MRR în vederea finanțării planurilor de redresare și reziliență pe care le elaborează statele membre UE.

Bugetul MRR este constituit din:



Strategia locală integrată de dezvoltare durabilă a Comunei Tărtășești

- A. granturi în valoare de până la 312,5 miliarde euro
- B. împrumuturi de până la 360 miliarde euro

În total, România ar primi 14,248 miliarde sub formă de grant și aproximativ 14,935 miliarde sub formă de împrumuturi pentru un total de 29,2 miliarde euro.

Regula stabilită prin propunerea de Regulament (aflată încă în negociere la nivel european) este ca 70% din granturi să fie angajate până la finalul anului 2022, termenul limită pentru accesarea diferenței de 30% din granturi fiind 31 decembrie 2023. În plus, plățile pentru proiectele care vor fi incluse în programele naționale de redresare și reziliență trebuie făcute până în decembrie 2026.

Pentru utilizarea instrumentului de finanțare MRR fiecare stat membru al UE trebuie să elaboreze propriul Plan de Relansare și Reziliență (PNRR) prin care își stabilește domeniile prioritare de investiții în scopul ieșirii din criză, relansării economice și creșterii capacității de reziliență. România se află în această etapă.

Planul de Relansare și Reziliență pe care România îl elaborează acum se constituie într-un Document Strategic ce stabilește prioritățile investiționale și reformele necesare pentru redresare și creștere sustenabilă, corelate tranziției verzi și digitale avute în vedere de Comisia Europeană.

PNRR se referă la un pachet coerent de investiții publice și reforme propuse în baza Recomandărilor Specifice de Țară 2019-2020 . Aceste reforme și proiecte de investiții publice trebuie puse în aplicare până în 2026.

PNRR are la bază 6 piloni principali:

1. Tranziția spre o economie verde;
2. Transformarea digitală;
3. Creșterea economică inteligentă, sustenabilă și incluzivă;
4. Coeziunea socială și teritorială;
5. Sănătate și reziliență instituțională;
6. Copii, tineri, educație și competențe.



Comisia Europeană evaluează PNRR pe baza unor criterii transparente. Astfel, investițiile și reformele prevăzute în PNRR trebuie să contribuie la abordarea eficientă a recomandărilor specifice fiecărei țări și la consolidarea potențialului de creștere economică, a creării de locuri de muncă și a rezilienței economice și sociale. De asemenea, investițiile și reformele trebuie să contribuie la îndeplinirea obiectivului de schimbări climatice în proporție de 37% și la realizarea obiectivului de digitalizare în proporție de 20%.

MRR sprijină financiar investițiile și reformele cu impact real și de durată asupra economiei și societății. Măsurile propuse răspund provocărilor identificate în contextul Semestrului european, susținând tranziția verde și transformarea digitală, precum și creșterea economică, reziliența socială și economică și crearea de locuri de muncă.

PNRR trebuie să intervină cu reforme și investiții în următoarele domenii:

- Transportul
- Mediul, schimbările climatice, energia, eficiența energetică și tranziția verde
- Dezvoltarea localităților urbane, valorificarea patrimoniului cultural și natural și turism
- Agricultura și dezvoltarea rurală
- Sănătate
- Educație
- Mediul de afaceri
- Cercetare, inovare, digitalizare
- Îmbunătățirea fondului construit
- Reziliență în situații de criză

CAPITOLUL 2.

COMUNA TĂRTĂȘEȘTI-PROFILUL LOCALITĂȚII

2.1. Scurt istoric



Strategia locală integrată de dezvoltare durabilă a Comunei Tărtășești

La sfârșitul secolului al XIX-lea, comuna făcea parte din plasa Snagov a județului Ilfov, și avea în componere satele Bujoreanca, Călugăru, Hanu-de-Pământ și Pajera, cu 1148 de locuitori. În comună funcționau o moară cu aburi, o școală mixtă și trei biserici: la Bujoreanca, Călugăru și Pajerea.

La acea vreme, pe teritoriul actual al comunei mai funcționa și comuna Bâldana (denumită înainte de 1815 *Mošneanu*), în plasa Bolintinu a județului Dâmbovița, ea fiind formată din satele Bâldana și Fundata, cu 748 de locuitori și 210 case. Aici funcționau o școală înființată în 1896 și două biserici: una în satul Fundata și una a mănăstirii Bâldana.



Fig. 1 Sursa

<https://www.facebook.com/tartasesti1635> - Tărtășești Istorie



Strategia locală integrată de dezvoltare durabilă a Comunei Tărtășești

În 1925, Anuarul Socec consemnează comuna Tărtășești în plasa Buftea-Bucoveni a județului Ilfov, având aceleași sate în componere, plus satul Gulia, și o populație totală de 2170 de locuitori. Tot atunci, comuna Bâldana avea 1950 de locuitori în satele Bâldana, Fundata și Priseaca, fiind arondată plășii Ghergani a județului Dâmbovița. În 1931, satul Priseaca era consemnat cu numele de *Țepeș-Vodă*.



Fig. 2 Sursa <https://www.facebook.com/tartasesti1635> - Tărtășești Istorie

În 1950, cele două comune au fost arondate raionului Răcari din regiunea București. În 1968, la revenirea la organizarea administrativă pe județe, cele două comune au fost



Strategia locală integrată de dezvoltare durabilă a Comunei Tărtășești

transferate județului Ilfov, reînființat, și au fost comasate. Astfel, comuna a luat forma sa actuală, satele Țepeș-Vodă și Fundata fiind desființate și integrate în satul Bâldana, iar satul Tărtășești cuprinzând și satul Hanu de Pământ.

În 1981, în urma unei reorganizări administrative regionale, comuna Tărtășești a fost transferată la județul Dâmbovița.



Fig. 3 Sursa <https://www.facebook.com/tartasesti1635> - Tărtășești Istorie

2.2. Situația economică, socială și administrativă

Localitatea Tărtășești este comună componentă a județului Dâmbovița, situată în partea de sud-est a județului Dâmbovița, la o distanță de 52 km de municipiul Târgoviște și la 30 km distanță de municipiul București.



Strategia locală integrată de dezvoltare durabilă a Comunei Tărtășești

Suprafața teritoriului administrativ a comunei este de 5.919 ha, însemnând 60,77 km², ceea ce reprezintă aproximativ 1,850 % din suprafața totală a județului Dâmbovița (4054 km²).

Satele aparținătoare comunei sunt:

- Satul Tărtășești – reședință de comună;
- Satul Bâldana – sat aparținător;
- Satul Gulia – sat aparținător;

Comuna este străbătută de șoseaua națională DN7 ce leagă municipiile București și Pitești. Aici se ramifică din acest drum șoseaua națională DN71 care leagă Bucureștiul de Târgoviște.



Fig.4 Sursa <https://ro.wikipedia.org/>

Vecinii localității Tărtășești sunt: Brezoarele, Răcari, Slobozia-Moară și Ciocănești.

Teritoriul administrativ al comunei Tărtășești cuprinde o suprafață de 5.919 ha, având o populație de 5.874 locuitori (la nivelul anului 2011). Din suprafață totală a comunei



Strategia locală integrată de dezvoltare durabilă a Comunei Tărtășești

terenurile agricole reprezintă 5168 ha (87%), iar terenurile având altă categorie de folosință (neagricole) reprezintă 751 ha (13%).

Principala funcțiune economică o constituie agricultura (cultura plantelor), zona fiind caracterizată printr-un potențial deosebit de ridicat pentru agricultură. Din bilanțul teritorial rezultă că 84 % din suprafața totală a comunei o reprezintă cea arabilă. În comună se cultivă următoarele plante: grâu, triticale, orz, orzoaică, ovăz, porumb, sorg, floarea soarelui, cartofi, tomate, ceapă, usturoi, varză, ardei, castraveți, morcovi, mazăre, vinete, conopidă, plante de nutreț.

Zootehnia este un sector important prin ritmicitatea veniturilor pe care le asigură, valorificarea resurselor agricole aflate în gospodăriile populației. Principalul agent economic este Avicola Tărtășești - ce își desfășoară activitatea în domeniul creșterii păsărilor. Avicola Tărtășești are o istorie destul de lungă, care începe în 1969, fiind considerată, la vremea respectivă, una dintre cele mai experimentate centre pentru creșterea și reproducerea păsărilor din România.

Sectorul producției este destul de dezvoltat, în comună existând un sector de tâmplărie, o fabrică de cartoane, o fabrică de mobilă, o firmă de prelucrare mase plastice, doua firme de transport si o societate care deține câmpuri de panouri fotovoltaice. În comuna Tărtășești găsim și doua restaurante, doua fast-fooduri, două supermarketuri și trei minimarketuri. Sunt și șase benzinării și două spălătorii auto.

Comuna dispune de asemenea de alimentare cu apă, alimentare cu energie electrică, alimentare cu gaze naturale, serviciu de salubritate, telefonie fixă și cablu Tv.



Strategia locală integrată de dezvoltare
durabilă a Comunei Tărtășești

CAPITOLUL 3. ANALIZA SITUAȚIEI EXISTENTE

3.1. Așezare și relief

Comuna Tărtășești este localizată la 44°34'15" Nord, 25°49'26" Est.

Localitatea Tărtășești ocupă o parte din sudul județului Dâmbovița fiind amplasată între următoarele repere:

- Nord: Orașul Răcari
- Vest: Comuna Slobozia Moară și comuna Brezoele
- Sud: Județul Giurgiu
- Sud – Est: Județul Ilfov
- Est: Comuna Ciocănești





Fig. 4 Harta Județului Dambovița, sursa: Strategia de dezvoltare locală 2014-2020

Poziția geografică a comunei Tărtășești, județul Dâmbovița

Cadrul natural de ansamblu al teritoriului comunei Tărtășești îl constituie marea unitate morfologică a Câmpiei Române. Ea este reprezentată prin câmpia înaltă a Dâmboviței și Ialomiței și prin câmpia de subsidență a Titului.

Câmpia de subsidență a Titului este formată din câmpuri interfluviale înguste, separate de văi cu alpii instabile, cu zone de înmlăștinare și cu numeroase alpii părăsite. Caracterul esențial este dat de faptul că luncile au o lățime foarte mare, devenind uneori comune pentru două râuri vecine.

3.2. Rețeaua hidrografică

Teritoriul localității este străbătut de **râul Ilfov** (numit uneori în mod incorect **Râul Ilfovăț**) este un curs de apă, afluent al râului Dâmbovița.



Râul Ilfov izvorăște din zona comunei Șotânga - județul Dâmbovița, din Dealul La Cruce (alt. 509 m). Traversează teritoriul satului Teiș, situat în sudul comunei, după care intră în Câmpia Înaltă a Târgoviștei. La sud de Municipiul Târgoviște au fost executate pe Ilfov lacurile de acumulare de la Ilfoveni și Brăteștii de Jos. Ilfovul are o lungime totală de 96 de km, fiind afluent al râului Dâmbovița. Din lungimea totală, 80 de km sunt situați pe teritoriul județului Dâmbovița.

3.3. Factori de risc natural și antropic

Fenomene meteorologice periculoase (furtuni, inundatii, tornade, seceta, inghet, etc.)

Condițiile geoclimaterice ale județului Dâmbovița, precum și explozia tehnologică a ultimelor decenii au creat premisele existenței pe teritoriul județului a unor surse de risc majore. Riscurile pot fi categorisite în naturale și tehnologice. Dacă luăm în considerare factorii care pot declanșa manifestarea acestora ca dezastre, aceste riscuri pot fi clasificate după cum urmează:

A. Riscuri naturale, de origine non atropică.

Această categorie include următoarele tipuri de risc:

- cutremure;
 - fenomene meteorologice deosebite (ploi abundente și de lungă durată, căderi masive de zăpadă, grindină, secetă, etc.);
 - inundații, altele decât cele generate de accidente la baraje și lucrări hidrotehnice;
 - alunecări de teren;
 - incendii de pădure.
 - fenomene distructive de origine geologică
- B. Riscuri tehnologice:*
- accidente, avarii, incendii și explozii
 - poluare ape



Strategia locală integrată de dezvoltare durabilă a Comunei Tărtășești

- prabusiri de constructii, instalatii sau amenajari
- avarii la utilitati publice
- munitie neexplodata

C. Riscuri biologice:

- înbonlaviri in masa
- epidemii
- epizooti / zoonoze

Degradarea solurilor (terenurilor) reprezintă diminuarea cantitativă sau calitativă, sau pierderea totală a productivității acestora, ca urmare a utilizării necorespunzătoare de către om. Procesele de degradare a solurilor în zona analizată se încadrează în două categorii:

- deteriorarea caracteristicilor solurilor prin exces de apă;
- pierderea de teren prin construcții, pavaje, drumuri, amenajări etc

Viscolul reprezintă fenomenul atmosferic de iarnă prin care zăpada este spulberată de vânt și care duce la scăderea vizibilității. Viscolele sunt specifice sudului și estului țării.

Secetele sunt fenomene ce dăunează în principal agriculturii. Seceta atmosferică constă în absența îndelungată, totală sau parțială, a precipitațiilor, ceea ce conduce la apariția secetei pedologice ca urmare a deficitului de umiditate din sol.

Inundațiile reprezintă acoperirea temporară cu apă a unei porțiuni de teren ca urmare a creșterii nivelului apei unui râu, lac, sau altă masă de apă. Efectele inundațiilor sunt de natură economică (pagube materiale, întreruperea temporară a proceselor de producție), ecologică (degradarea mediului) și geomorfologică (eroziuni).



3.4. Climă

Județul Dâmbovița aparține în proporție de cca. 80 % sectoruli cu climă continentală (50 % ținutului climatic al Câmpiei Române și 30 % ținutului climatic al Subcarpaților) și în proporție de cca. 20 % sectorului cu climă continental – moderată. Ținutul cu clima de câmpie se caracterizează prin veri foarte calde, cu precipitații moderate și ierni nu foarte reci, cu viscole rare și intervale de încălzire frecvente. Pentru sectorul cu climă continental – moderată sunt caracteristice verile răcoroase, cu precipitații abundente și ierni foarte reci, cu viscole frecvente. Temperatura aerului variază în limite largi din cauza diferențelor mari de altitudine a reliefului.

3.5. Solul



Fig. 5 Foto consultant

Solurile brune argiloiluviale și argiloiluviale luvice ocupă un areal destul de extins, fiind întâlnite în zona colinară și cea piemontană. Acoperă aproape în întregime spațiul ocupat de Piemontul Getic și areale izolate din Câmpia Picior de Munte. Se dezvoltă sub o vegetație



Strategia locală integrată de dezvoltare durabilă a Comunei Tărtășești

dominantă de păduri de fag și carpen, păduri de gorun și carpen și păduri de stejar pedunculat. Regimul hidric este de tip percolativ, iar stratul de litieră, care are grosimi moderate, favorizează prezența acizilor fulvici.

Stratul ierbaceu este prezent mai mult în poienițe și luminișuri unde se dezvoltă: colțișorul, lumânărica, căldărușa, brândușa de toamnă, săbiuța.

Solurile sunt reprezentate de cernoziomuri cambice, soluri brune: luvice și argiloiuviale, soluri brune eumezobazice și luvisoluri albice și soluri brune luvice.

3.6. Flora și fauna



Fig. 6 Foto consultant

Teritoriul comunei Tărtășești este prielnic culturii fagului, aninului, plutei și salcâmului. În lunca râului Ilfov există o vegetație azonală, unde se întâlnește zăvoiul de anin negru, plop și salcie, precum și subarboret (cătina și prunișorul, rugul de mure, măceșul). Ca arbuști întâlnim: alunul, stejarul, lemnul cânesc, porumbarul, măceșul, cornul și cătina.



Strategia locală integrată de dezvoltare durabilă a Comunei Tărtășești

Primăvara locuitorii comunei se bucură de apariția florilor de sezon cum ar fi: ghiocei, brândușe, brebenei, viorele, toporași, mierea ursului, narcise, floarea paștelui, grâușor etc.

Începând cu luna mai și până toamna târziu, în păduri și poieni se găsesc numeroase specii de bureți și ciuperci: zbârciogi, lăptoși, vineciori, mitărci, roșiori, bureți de pruni, pânișoare, spurcaciul, ghebe. Vara se culeg fragi, mure și zmeură, iar toamna se adună coarnele, alunel, măceșele și gherghinele. În lunci, pe lângă cursurile de apă, întâlnim aninul alb (*Alnus incanta*), aninul negru (*Alnus glutinosa*), plopul (*Populus nigra*), salcia și pluta.

Pajiștile sunt pline de plante medicinale: feriga, calina, sunătoarea, coada șoricelului, coada calului, mușețelul. În ternurile arabile găsim pătlagina și izma. Vegetația ierboasă dezvoltată natural, este reprezentată prin buruieni, plante ierboase și graminee. Cele mai reprezentative dintre specii sunt: pălămida (*Cirsium arvense*), rapița (*Brassica napus oleifera*), pirul (*Alopecurus repens*), troscotul (*Boliganul arhicare*), pătlagina (*Plantago lanceolata*), susaiul (*Sanctus arvensis*).

Fauna este reprezentată de: veveriță, ariciul, iepurele, vulpea, căprioara, jderul, pisica sălbatică, viezurele, lupul, veverița roșie, veverița neagră, șoarecele de câmp, dihorul. Dintre păsările care trăiesc în această zonă amintim: uliul șoricar, uliul porumbar, uliul păsărar, șoimul rândunelelor, potârnică, fazani, cucuveaua, ciuf, guguștiuc, ciocănită, pestriță, pupăza, cucul, coțofana, cioara neagră, gaița, graurul, mierla, vrabia, pițigoii, privighetoarea, rândunelele, lăstunul, prigorie, silvie, codobatura, lilieci, barza etc.

3.8. Resursele localității

Fondul funciar agricol constituie principala sursă naturală a teritoriului comunei, funcția dominantă în profilul economico – social, fiind dezvoltarea agriculturii cu cele două ramuri principale: creșterea animalelor și cultura vegetală.



Strategia locală integrată de dezvoltare durabilă a Comunei Tărtășești



Fig. 7 Foto consultant

Resursele care se regăsesc în solul și subsolul comunei sunt resurse proprii (terenuri arabile, pășuni, fânețe, păduri, produse animaliere și vegetale).

3.9. Infrastructură

O componentă importantă a spațiului rural și un element de prim ordin al resurselor dezvoltării rurale este infrastructura, prin cele două laturi ale sale: infrastructura fizică și infrastructura socială, care au un impact direct asupra gradului de civilizație și de dezvoltare a satelor.



Strategia locală integrată de dezvoltare durabilă a Comunei Tărtășești



Fig. 8 Foto consultant

O problemă semnificativă, care trebuie soluționată în vederea promovării incluziunii sociale și a dezvoltării economice locale în general, este reprezentată de infrastructură. În zonele rurale, drumurile locale au un rol cheie în asigurarea accesului la rutele de comunicare naționale și, prin urmare, reprezintă principalele centre economice, sociale și culturale ale județului și obiective de interes local. Dezvoltarea economică și socială durabilă a zonelor rurale depinde în mod esențial de îmbunătățirea infrastructurii rurale și a serviciilor de bază existente. În perspectiva viitorului, zonele rurale trebuie să se plaseze într-o poziție competitivă pentru investiții, oferind în același timp populației locale standarde adecvate de viață în comunitate și servicii sociale corespunzătoare. Drumurile, în mediu rural, reprezintă principala cale de transport. Dezvoltarea și implicit calitatea acestora și a traficului ce se desfășoară pe aceste drumuri mai au mult de recuperat până a ajunge la ceea ce reprezintă normalitate la nivelul Uniunii Europene.



Strategia locală integrată de dezvoltare durabilă a Comunei Tărtășești



Fig. 9 Foto consultant

Deși infrastructura de bază a zonelor rurale (drumurile, alimentarea cu apă și infrastructura canalizării) a fost susținută în ultimii ani atât prin fonduri naționale, cât și prin fonduri UE, aceasta este încă subdezvoltată, limitând creșterea economică și gradul de ocupare a forței de muncă, și afectează negativ calitatea vieții populației rurale.

Drumurile ce străbat localitatea Tărtășești sunt:

Drumul	Tip Îmbrăcăminte	Lungime
DJ 7013 Str. Dentaș	Asfalt	1677 m
DN7 Str. Independentei	Asfalt	8333 m
DN71 Str. Nordului	Asfalt	4960 m
DC146 Str. Prof. Mirescu	Asfalt	2152 m
DC152 Str. Mircea cel Batran	Asfalt	2265 m
DC156 Str. Țepeș Vodă (Yilok)	Asfalt	3175 m
DC345 Str. Pinului	Beton și pietruit	1728 m



3.10. Populația

Populația reprezintă elementul de bază al potențialului economic al unui teritoriu, astfel cunoașterea aspectelor privind numărul, structura și evoluția acesteia în timp reprezintă punctul de pornire al tuturor analizelor. Populația rurală reprezintă cea mai dinamică componentă a spațiului rural și o resursă potențială deosebit de importantă pentru dezvoltarea satelor, cu rol hotărâtor în definitivarea politicilor de dezvoltare rurală. Populația comunei Tărtășești, reprezentată prin totalitatea oamenilor ce locuiesc pe teritoriul acestui spațiu geografic, diferă ca număr în decursul zecilor și sutelor de ani. Evoluția demografică a comunei Tărtășești, așa cum rezultă din statisticile vremii, reflectă atât dezvoltarea în timp a localității, cât și procesul istoric de formare a satelor acesteia. Numărul exact de locuitori, la o anumită dată, se poate afla numai în urma recensămintelor.

Este cunoscut faptul că spațiul comunei Tărtășești a fost locuit încă din cele mai vechi timpuri, dar datele despre populația așezată aici nu sunt precise. La nivelul anului 2019 comuna Tărtășești are o populație totală de 5.874 locuitori. Astfel, din punct de vedere procentual populația comunei Tărtășești reprezintă aproximativ 1,00% din populația totală a județului Dâmbovița.

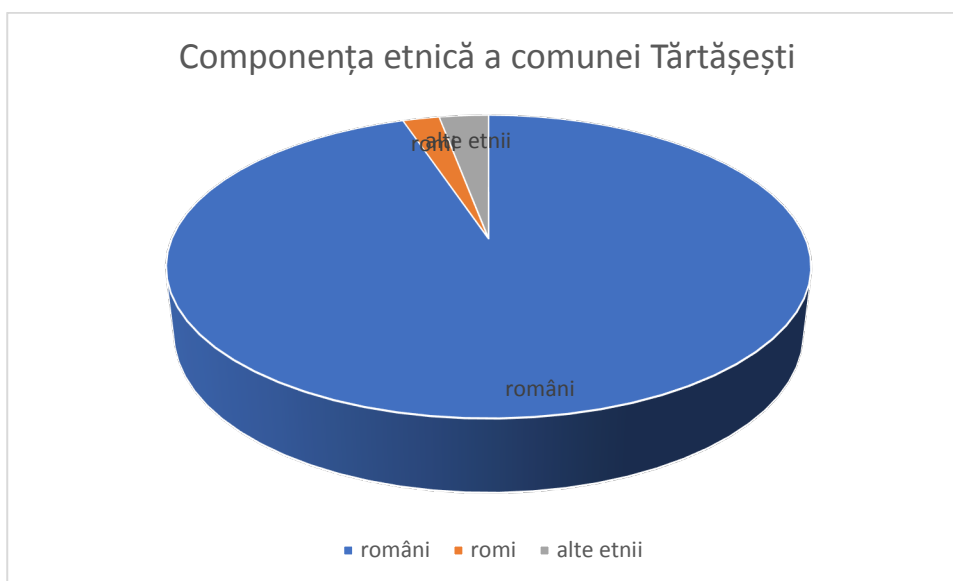




Fig. 9 Prelucrare consultant

Majoritatea locuitorilor sunt români (94,72%), cu o minoritate de romi (2,13%). Pentru 2,95% din populație, apartenența etnică nu este cunoscută. Din punct de vedere confesional, majoritatea locuitorilor sunt ortodocși (93,04%), dar există și minorități de penticostali (1,53%) și adventiști de ziua a șaptea (1,45%). Pentru 3% din populație, nu este cunoscută apartenența confesională.



Fig. 10 Prelucrare consultant

Nu se întrevăd evoluții deosebite pe termen scurt și mediu la acest capitol. Singurele măsuri care pot influența în mod pozitiv evoluția demografică sunt cele legate de activitățile economice și de echiparea tehnico-edilitară, măsuri ce depind numai de administrația locală

3.11. Forța de muncă



Strategia locală integrată de dezvoltare durabilă a Comunei Tărtășești

La nivelul comunei Tărtășești își desfășoară activitatea PF-uri, SRL-uri având ca domeniu de activitate comerț și prestări servicii, alimentație publică, construcții.

Forța de muncă din comuna Tărtășești, este cuprinsă din angajații Consiliului Local, angajații societăților comerciale din comună, și celelalte societăți mai importante.

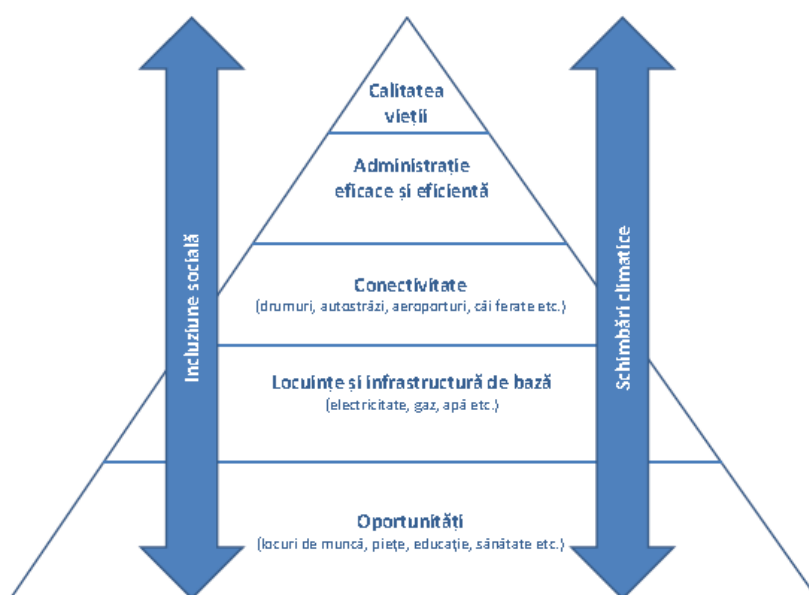


Fig. 9 Piramida nevoilor cetățenilor, Sursa www.iceberg.ro

3.12 Educație

Infrastructura educațională din comuna Tărtășești este formată din șapte unități de învățământ: trei școli, trei grădinițe și un grup școlar:

- Școala Generală cu clasele I – VIII Tărtășești
- Grădinița Tărtășești
- Școala Generală cu clasele I – VIII Bâldana
- Grădinița Bâldana



Strategia locală integrată de dezvoltare durabilă a Comunei Tărtășești

- Scoala cu clasele I – IV Gulia cu Grădinița Gulia în incinta școlii
- Liceul Tehnologic Marin Grigore Năstase Tărtășești



Fig. 10 Sursa foto: <http://liceultehnologic-maringrigorenastase.ro/>

3.13. Culte, cultură și artă

Astăzi, când facem parte din familia unită a țărilor europene, când relațiile dintre aceste state, bazate pe încredere și întrajutorare, sunt mult mai prietenoase, când granițele devin treptat doar imaginare, națiunile pot dăinui în timp prin ce au mai trainic și mai valoros. Pentru ca generațiile care ne urmează să cunoască rădăcinile poporului și evoluția sa pe treptele istoriei, este de datoria noastră, a celor cu misiunea de educatori, să le lăsăm cât mai puțin alterată zestrea de care vorbeam, pentru a ne recunoaște și a nu uita că am fost și că



Strategia locală integrată de dezvoltare durabilă a Comunei Tărtășești

suntem români. Oriunde, în Europa și în lume, oricâtă unitate în diversitate ar exista, ceea ce ne păstrează identitatea sunt graiul, portul și obiceiurile



Fig. 11 Sursa foto: www.arhiepiscopiatargovistei.ro

Spiritualitatea creștin-ortodoxă din comuna este reprezentată prin doisprezece parohii:

- Biserica Pajera Tărtășești
- Biserica Sfântul Andrei Tărtășești
- Biserica Călugărul Tărtășești
- Biserica Sfântul Nicolae Tărtășești
- Biserica Penticostală Tărtășești
- Biserica Gulia
- Biserica Penticostală Gulia
- Mănăstirea Maici Bâldana
- Biserica Țepeș Vodă Bâldana
- Biserica Izvorul Tămăduirii Bâldana
- Biserica Bujoreanca Bâldana



Strategia locală integrată de dezvoltare durabilă a Comunei Tărtășești

- Biserica Penticostală de Ziua a Șaptea Bâldana
- Biserica Adventistă Bâldana

3.14. Sănătate

Reforma sistemului de sănătate are ca principale obiective îmbunătățirea stării de sănătate a populației, creșterea eficienței utilizării resurselor și creșterea nivelului asistenței medicale acordate populației și a calității serviciilor medicale.

Măsurile de reformă privesc, în principal restructurarea modului de organizare și furnizare a serviciilor destinate îngrijirii sănătății și schimbarea modului de finanțare a activității și sunt centrate pe introducerea asigurărilor sociale de sănătate.

Asigurarea serviciilor medicale în comuna Tărtășești se face de către:

- 3 cabinete medicale cu 4 medici de familie
- 1 cabinet stomatologic în Tărtășești și un cabinet stomatologic particular în

Gulia

- 4 farmacii umane: 2 în Tărtășești, una în Bâldana și una în Gulia

3.15. Agricultură

Condițiile geografice și climaterice ale zonei au determinat locuitorii să practice o serie de activități predominant agricole cum ar fi: cultura pomicolă, cultivarea plantelor și creșterea animalelor.

Fondul funciar al comunei pe categorii de folosință se prezintă în tabelul următor, astfel:

--	--



Strategia locală integrată de dezvoltare durabilă a Comunei Tărtășești

Agricultura		2021
SUPRAFATA AGRICOLA	Suprafața arabilă - ha	4875
	Suprafața – livezi și pepiniere pomicole – ha	0
	Suprafața – pășuni – total - ha	113
	Suprafața – fânețe – total – ha	0
	Suprafața – vii – total – ha	0
	Total suprafață agricolă	4988
SUPRAFATA NEAGRICOLA	Suprafața cu păduri – total – ha	169
	Suprafața cu ape/bălți - total – ha	96
	Suprafața ocupată cu construcții - total – ha	450
	Suprafața – căi de comunicații și căi ferate - total – ha	124
	Suprafața – terenuri degradate și neproductive - total – ha	7
	Total suprafață neagrăcolă	846
TOTAL	5834	

Pentru Comuna Tărtășești , strategia dezvoltării agriculturii trebuie să aibă în vedere:

- integrarea producției agricole cu industria alimentară, rețeaua de depozitare, transport;
- refacerea efectivelor de animale pentru satisfacerea în parte a cerințelor populației;
- realizarea securității alimentare;
- distribuție și comercializare, corespunzător cerințelor de consum.

3.16. Economia



Strategia locală integrată de dezvoltare durabilă a Comunei Tărtășești

Analiza realizată pe baza cifrelor statistice este doar una cantitativă ea bazându-se pe numărul agenților economici, și nu pe cifra de afaceri, profit sau număr de angajați. O scurtă analiză a activității sectorului productiv în comuna Tărtășești se impune din două motive:

- datorită contribuției semnificative pe care funcționarea unor astfel de entități pe teritoriul unei localități îl are în general pentru dezvoltarea și autonomia respectivei comunități;

- datorită faptului ca aderarea la Uniunea Europeană se materializează în fonduri nerambursabile, care pot fi accesate în cea mai mare parte de sectorul de producție.

Zootehnia este un sector important prin ritmicitatea veniturilor pe care le asigură, valorificarea resurselor agricole aflate în gospodăriile populației.

Principalul agent economic este Avicola Tărtășești - ce își desfășoară activitatea în domeniul creșterii păsărilor. Avicola Tărtășești are o istorie destul de lungă, care începe în 1969, fiind considerată, la vremea respectivă, una dintre cele mai experimentate centre pentru creșterea și reproducerea păsărilor din România.

Un alt segment al economiei locale îl constituie comerțul cu amănuntul, în care își desfășoară activitatea aproximativ 25 de societăți comerciale, asociații familiale sau persoane fizice autorizate.

3.17. Administrația locală

Conducerea Primăriei comunei Tărtășești este reprezentată de către domnul Primar Cristian Tudorache, împreună cu Domnul Viceprimar Ștefan Daniel Chirilă și Secretar Ecaterina Simionescu.



Fig. 12 Sursa: www.primariatartasesesti.ro

Primăria Tărtășești este organizată și funcționează potrivit prevederilor OG 57/2019 privind Codul Administrativ, cu modificările și completările ulterioare și în conformitate cu hotărârile Consiliului Local Tărtășești privind aprobarea organigramei, a numărului de posturi și a statutului de funcții ale aparatului propriu de specialitate.

Primarul, viceprimarul, secretarul, împreună cu aparatul propriu de specialitate constituie o structură funcțională cu activitate permanentă, denumită Primăria Tărtășești care aduce la îndeplinire hotărârile Consiliului Local și dispozițiile primarului, soluționând problemele curente ale colectivității locale.

Consiliul Local Tărtășești, prin primăria comunei realizează atribuțiile conferite de OG 57/2019 privind Codul Administrativ cu modificările și completările ulterioare.

Serviciile furnizate de Primăria comunei Tărtășești cetățenilor sunt:



Strategia locală integrată de dezvoltare durabilă a Comunei Tărtășești

- asistență socială;
- urbanism;
- compartiment agricol;
- compartiment investiții și achiziții publice;
- compartiment resurse umane și executări silite;
- administrativ;
- compartiment financiar contabil;
- cultură, sport, activități pentru tineret;
- compartiment protecție civilă, SVSU, PSI;
- mediu;

Consiliul Local Tărtășești este format din 15 consilieri locali. În urma alegerilor desfășurate în anul 2020, componența Consiliului Local Tărtășești arată astfel:

- 12 consilieri PSD;
- 3 consilieri PNL

Potrivit legii, primăria comunei Tărtășești îndeplinește următoarele categorii principale de atribuții:

- atribuții privind organizarea și funcționarea aparatului de specialitate al consiliului local, instituțiilor și serviciilor publice de interes local și societăților comerciale;
- atribuții privind dezvoltarea economico-socială a comunei;
- atribuții privind gestionarea patrimoniului comunei;
- atribuții privind gestionarea serviciilor publice din subordine;
- atribuții privind cooperarea inter-instituțională;
- alte atribuții prevăzute de lege.

Toate informațiile de interes public utile pentru cetățenii comunei sunt prezentate și actualizate la avizierul din holul primăriei. De asemenea, pe site-ul primăriei sunt aduse la



Strategia locală integrată de dezvoltare durabilă a Comunei Tărtășești

cunoștința celor interesați diferite informații de interes public: hotărâri ale Consiliului local, declarații de avere, organigrama, programul de funcționare al serviciilor publice, datele de contact ale instituției și ale reprezentantului legal.

Primăria dispune de un sistem informatizat și de rețea de calculatoare. Există baze de date la nivelul instituției, îndeosebi la nivelul serviciului economic al primăriei.

STRATEGIA LOCALĂ DE DEZVOLTARE A COMUNEI TĂRTĂȘESTI

2021-2027

3.19. Analiza SWOT

Analiza SWOT este o metodologie de analiză a unui proiect. Numele este descriptiv: Strengths (puncte tari), Weaknesses (puncte slabe), Opportunities (oportunități), Threats (riscuri). Pentru a avea certitudine că politicile și programele existente corespund necesităților de dezvoltare a comunei, în cadrul limitărilor impuse de resursele locale disponibile și pentru accesarea fondurilor prin care Uniunea Europeană susține politica de dezvoltare regională s-a impus elaborarea strategiei de dezvoltare locală pentru perioada 2021-2027.

Punctele forte și cele slabe sunt legate de comună și de strategiile acesteia, și de modul cum se compară cu concurența. Oportunitățile și amenințările vin dinspre mediul de piață și din direcția concurenței; de regulă, sunt factori asupra cărora zona, în general, nu are niciun control. Analiza SWOT ia în considerare organizarea așezării, performanțele acesteia, produsele cheie și piețele strategice.

Analiza SWOT permite concentrarea atenției asupra zonelor cheie și realizarea de prezumții (presupuneri) în zonele asupra cărora există cunoștințe mai puțin detaliate. În urma acestei analize se poate decide dacă zona își poate îndeplini planul, și în ce condiții.



Unele „oportunități” și „amenințări” vor apărea din „punctele tari” și „punctele slabe” ale comunei.

1. AGRICULTURĂ ȘI DEZVOLTARE RURALĂ

PUNCTE TARI	PUNCTE SLABE
<ol style="list-style-type: none">1. potential agricol ridicat;2. amplasare teritorială favorabilă în ceea ce privește accesibilitatea pe cale rutieră;3. existența forței de muncă disponibilă în comună, multe persoane apte și doritoare de a lucra, specializate pe domenii;4. ponderea considerabilă a terenurilor agricole din totalul suprafeței comunei;5. condiții favorabile cultivării plantelor și legumelor;6. disponibilitatea de terenuri fertile, de bună calitate pentru cultivarea plantelor;7. condiții naturale propice dezvoltării agriculturii capabile să obțină produse ecologice;8. existența suprafețelor de pășuni și fânețe9. posibilitatea extinderii activităților agrozootehnice;10. Comuna face parte din GAL Titu.	<ol style="list-style-type: none">1. existența unor exploatații agricole pe loturi reduse, ceea ce determină un grad scăzut de valorificare a produselor;2. slaba valorificare a disponibilului de teren agricol din comună;3. număr redus al locurilor de muncă pe piața locală;4. lipsă procesare locală a produselor vegetale și animale;5. migrație masivă a populației active în zone mai dezvoltate ale României și în țări din spațiul european;6. număr redus de utilaje agricole utilizate în gospodăriile particulare și în societățile agricole;7. lipsa pieței de materii prime și a celei de desfacere a produselor pe raza comunei;8. dificultăți întâmpinate în inițiativele de asociere dintre producătorii locali;9. lipsa unei piețe agroalimentare;10. Fondurile financiare insuficiente pentru modernizarea și popularea infrastructurii



	zootehnice; 11. lipsa inovării în agricultură; 12. dificultăți de comercializare a producției agricole; 13. serviciile de consultanță se confruntă cu numărul scăzut de specialiști
OPORTUNITĂȚI	AMENINȚĂRI
1. Existența Planului Național Strategic pentru Dezvoltare Rurală; 2. Investițiile din agricultură și practicarea agriculturii moderne, de mare productivitate; 3. Existența unei finanțări europene importante pentru agricultură țintite pe categorii specifice; 4. Aprobarea Programului Național – Cadru de Restructurare și Modernizare a unor unități de profil zootehnic și din industria alimentară; 5. Sprijinul oferit de AFIR cu privire la accesarea fondurilor europene; 6. Înființarea complexelor agrozootehnice pentru creșterea animalelor (ovine și bovine); 7. Înființare ferme apicole; înființare piață de desfacere; 8. creșterea gradului de diversificare a agriculturii; 9. creșterea investițiilor străine în teritoriu.	1. Numărul de concurenți în creștere pentru produsele agroalimentare de pe piața Uniunii Europene; 2. Fenomene naturale: inundații, eroziune și alunecări de teren; 3. Migrația forței de muncă și părăsirea activităților agricole; 4. Orientarea tinerilor spre alte domenii de activitate; 5. Dezechilibrul accentuat între prețurile imputurilor tehnologice (îngrășăminte, pesticide, semințe, lucrări mecanice) și prețurile de valorificare a produselor agricole a determinat în ultimele decenii o puternică decapitalizare a producătorilor agricoli; 6. Creșterea suprafeței terenurilor agricole neutilizate; 7. Absența unui cadru legal pentru protejarea producției agricole interne; 8. Cadrul legislativ instabil;



Strategia locală integrată de dezvoltare durabilă a Comunei Tărtășești

<p>10. Promovarea produselor tradiționale locale pe piața regională;</p> <p>11. Dezvoltarea agriculturii bio și eco;</p> <p>12. Existența cadrului legislativ pentru întemeierea și dezvoltarea exploatărilor agricole;</p> <p>13. Accesarea Fondului European Agricol pentru Dezvoltare Rurală și Fondului European pentru Pescuit pentru proiectele de investiții.</p> <p>14. cooperare între producătorii agricoli locali și agenții economici activi în domeniul industriei alimentare;</p>	<p>9. Slaba informare a producătorilor agricoli cu privire la normele europene;</p> <p>10. Concurența reprezentată de comunele învecinate;</p> <p>11. Resurse financiare reduse pentru finanțarea și co-finanțarea proiectelor finanțate prin Fonduri Structurale, Fonduri de Coeziune, FEADR și FEP;</p> <p>12. Cunoștințe sumare legate de elaborarea și implementarea proiectelor finanțate din Fonduri Structurale, Fonduri de Coeziune, FEADR și FEP</p>
-------------------------------------------------------------------------------------------------------------------------------------------------------------------------------------------------------------------------------------------------------------------------------------------------------------------------------------------------------------------------------------------------------------------------------------------------------------------------------------------------	---------------------------------------------------------------------------------------------------------------------------------------------------------------------------------------------------------------------------------------------------------------------------------------------------------------------------------------------------------------------------------------------------------------------------------------------------------------

2. INFRASTRUCTURĂ ȘI MEDIU

PUNCTE TARI	PUNCTE SLABE
<p>1. existența unei bune infrastructuri de transport - comuna e tranzitată de DN 7 București - Pitești;</p> <p>2. distanța foarte mică față de capitala țării București;</p> <p>3. distanța relativ mică față de municipiile Pitești și Târgoviște;</p> <p>4. existența a trei benzinării și a două stații G.P.L.;</p>	<p>1. lipsa pistelor pentru bicicliști;</p> <p>2. inexistența surselor de energie „verde”;</p> <p>3. conștientizare redusă a populației referitoare la colectarea selectivă;</p> <p>4. educația ecologică este superficială;</p> <p>5. insuficienta preocupare a agenților economici în recuperarea și re folosirea ambalajelor.</p> <p>6. gradul mic de acoperirea rețelei de</p>



<p>5. existență vulcanizare, spălătorie auto;</p> <p>6. racordarea în proporție foarte mare la rețeaua de alimentare cu energie electrică;</p> <p>7. acces la internet și televiziune;</p> <p>8. existența rețelelor de telefonie fixă și mobile;</p> <p>9. existența unui serviciu public de salubritate organizat la nivel local și concesionarea serviciului de colectare a deșeurilor către un agent economic autorizat;</p> <p>10. existența unui serviciu de voluntariat pentru situații de urgență, care are un grad de dotare cu echipamente foarte bun, și un număr suficient de voluntari;</p>	<p>alimentare cu gaze;</p> <p>7. gradul mic de acoperirea a rețelei de alimentare cu apă;</p> <p>8. gradul mic de acoperirea a rețelei de canalizare;</p> <p>9. rețea de iluminat public/stradal insuficientă.</p> <p>10. Oportunitățile reduse de agrement, mai ales pentru populația tânără</p> <p>11. Gradul redus de modernizare al drumurilor comunale și al străzilor, inclusiv trotuare și rigole de scurgere a apelor pluviale</p>
<p>OPORTUNITĂȚI</p>	<p>AMENINȚĂRI</p>
<p>1. Modernizarea drumurilor comunale;</p> <p>2. Extinderea și modernizarea trotuarelor în comună;</p> <p>3. Extinderea alimentării cu gaze naturale a satelor componente;</p> <p>4. Modernizarea infrastructurii rutiere prin programe naționale și europene;</p> <p>5. Posibilitatea accesării unor programe de finanțare comunitare ale Uniunii Europene pentru sprijinirea dezvoltării infrastructurii în mediul rural, în special FEADR.</p>	<p>1. Resurse financiare insuficiente pentru finanțarea și co-finanțarea proiectelor finanțate prin Fonduri Structurale, Fonduri de Coeziune, FEADR și FEP;</p> <p>2. Informații sumare legate de normele europene de mediu în rândul IMM;</p> <p>3. Cunoștințe insuficiente legate de elaborarea și implementarea proiectelor finanțate din Fonduri Structurale, Fonduri de Coeziune, FEADR și FEP, pentru proiecte de infrastructură și mediu;</p> <p>4. Schimbările climatice;</p>



	<p>5. Riscurile de mediu: inundații, alunecări de teren; eroziunea solului, seceta, cutremurele;</p> <p>6. Instabilitatea legislației;</p> <p>7. Indiferența față de protecția mediului.</p>
--	----------------------------------------------------------------------------------------------------------------------------------------------------------------------------------------------

3. ECONOMIC

PUNCTE TARI	PUNCTE SLABE
<p>1. Forța de muncă existentă și nefructificată la valoarea reală;</p> <p>2. Existența unei comunități de afaceri locale reprezentată prin societăți comerciale;</p> <p>3. Prezența unor activități economice neagricole în ultimii ani;</p> <p>4. Forță de muncă disponibilă;</p> <p>5. Existența rețelelor de comunicații (telefonie, internet, cablu);</p> <p>6. spații și terenuri disponibile pentru dezvoltări</p> <p>7. preocuparea pentru introducerea tehnologiilor noi și pentru activitatea de cercetare – dezvoltare;</p> <p>8. existența în localitate a agenților economici, care ajută la dezvoltarea localității și la crearea de noi locuri de muncă.</p>	<p>1. Resurse financiare la nivel local insuficiente pentru susținerea și promovarea unor investiții;</p> <p>2. Folosirea unor tehnologii vechi, cu productivitate și eficiență economică scăzută;</p> <p>3. lipsa unui management calitativ la nivelul afacerilor mici;</p> <p>4. Lipsa investițiilor străine;</p> <p>5. lipsa canalelor de colectare a produselor agricole;</p> <p>6. Absența implementării sistemului de calitate în cadrul proceselor de producție și a produselor;</p> <p>7. Informarea succintă cu privire la normele europene;</p> <p>8. scăderea nivelului de pregătire al resurselor</p>



<p>9. Preocuparea pentru introducerea tehnologiilor noi și pentru activitatea de cercetare-dezvoltare.</p> <p>10. diversitatea redusă a domeniilor economice reprezentate de către agenții economici activi pe teritoriul comunei;</p>	<p>umane;</p> <p>9.spirit antreprenorial local redus;</p> <p>10.lipsa unui sistem informațional adecvat susținerii activităților din toate ramurile economiei, în vederea diversificării gamei serviciilor și activităților productive;</p> <p>11.lipsa unor investiții economice de tip parteneriat public – privat;</p> <p>12.lipsa unei strategii de marketing local și insuficienta promovare a produselor și serviciilor locale.</p>
<p>OPORTUNITĂȚI</p>	<p>AMENINȚĂRI</p>
<p>1. Dezvoltarea și diversificare serviciilor productive;</p> <p>2. Utilizarea tehnologiilor performante;</p> <p>3. Punerea la dispoziție de terenuri și spații din comună care pot fi folosite pentru dezvoltări antreprenoriale;</p> <p>4. Valorificare resurselor locale, realizând producții ce iau calea comunei;</p> <p>5. Participarea la târguri de profil;</p> <p>6. Programe guvernamentale pentru încurajarea inițiativelor locale, în special în domeniul dezvoltării zootehniei și a infrastructurii aferente;</p> <p>7. Existența resurselor locale, care pot fi</p>	<p>1. Legislația în continuă schimbare;</p> <p>2. Oferte de creditare greu accesibile (garanții mari);</p> <p>3. Numărul în scădere a populației active.</p> <p>4. Datorită infrastructurii sociale neadecvate, raportate la potențialul comunei investitorii au un interes scăzut pentru începerea afacerilor în comună;</p> <p>5. Rata ridicată a dobânzii la credite;</p> <p>6. Creșterea ponderii muncii la negru, cu efecte negative asupra pieței muncii, economiei locale și asistenței sociale în perspectivă;</p> <p>7. Criza economică la nivel global dar și</p>



<p>valorificate la potențialul maxim al lor;</p> <p>8. Programe naționale de sprijinire a IMM prin acordarea de granturi;</p> <p>9. Posibilitatea accesării creditelor cu dobândă subvenționată pentru crearea de noi locuri de muncă în mediul rural;</p> <p>10. Valorificarea tradițiilor locale în diverse activități economice;</p> <p>11. Programe guvernamentale în derulare de susținere a sectorului IMM;</p> <p>12. Asistență financiară din partea Uniunii Europene pentru IMM-uri, prin Fonduri Structurale, Fonduri de Coeziune, FEADR și FEP;</p> <p>13. Încheierea de parteneriate a autorităților locale, cu investitori locali sau străini.</p> <p>14. Înființare piață de desfacere</p>	<p>național;</p> <p>8. Receptivitate și flexibilitate scăzută a populației locale la cerințele noi ale pieței, care determină în timp decalaje economice mari.</p>
----------------------------------------------------------------------------------------------------------------------------------------------------------------------------------------------------------------------------------------------------------------------------------------------------------------------------------------------------------------------------------------------------------------------------------------------------------------------------------------------------------------------------------------------------------------------------------------------------------------------------------------------------------------------------------------------------------	--------------------------------------------------------------------------------------------------------------------------------------------------------------------

4. EDUCAȚIE ȘI CULTURĂ

PUNCTE TARI	PUNCTE SLABE
<p>1. Existența unităților școlare;</p> <p>2. Suficienta cuprindere a preșcolarilor prin existența grădinițelor;</p> <p>3. management școlar adecvat în unitățile de învățământ public;</p>	<p>1. procentul de promovabilitate slab la simulări, la examene naționale;</p> <p>2. nivelul de pregătire slab al elevilor;</p> <p>3. Scaderea calitatii invatamantului la nivel national cu repercursiuni la nivel local;</p>



<p>4. existența căminelor culturale, și a unei biblioteci; personal didactic titular calificat; 5. elevi dotați pentru activitatea de performanță; 6. participarea cadrelor didactice la cursuri de formare pe o tematica diversă; 7. cadrele didactice au abilități în domeniul IT și preocupări pentru predarea lecțiilor asistată pe calculator; 8. conectarea la Internet; 9. menținerea stării de funcționare prin activități de întreținere și reparații periodice; 10. existența terenurilor de sport dotate; 11. Rezultate bune obținute de elevii din comuna; 12. Programe de investiții pentru reabilitarea infrastructurii educaționale; 13. prezența pe raza comunei a obiectivelor culturale: Biserica Sf. Nicolae; Monumentul Eroilor; Casa Simionescu; 14. existența multor biserici pe raza comunei;</p>	<p>4. Scăderea demografică a populației va conduce la micșorarea populației școlarizate în învățământul primar și gimnazial; 5. Lipsa unor politici educaționale care să fie corelate cu cererea de pe piața muncii; 6. Costul ridicat al programelor de educație profesională a adulților; 7. valorificarea insuficientă a datelor obținute în urma monitorizării și controlului activității didactice; 8. inexistența unui centru de excelență pentru copii cu rezultate bune; 9. lipsa măsurilor privind prevenirea abandonului școlar. 10. Degradarea infrastructurii școlare. 11. Oferta culturală restrânsă la nivel local. 12. Oportunitățile reduse de agrement, mai ales pentru populația tânără. 13. Inexistența unei creșe</p>
<p>OPORTUNITĂȚI</p>	<p>AMENINȚĂRI</p>
<p>1. Corelarea sistemului național de educație cu cerințele europene în domeniu;</p>	<p>1. Scăderea gradului de instruire școlară a populației tinere;</p>



Strategia locală integrată de dezvoltare durabilă a Comunei Tărtășești

<ul style="list-style-type: none">2. Investiții private în domeniul educației;3. Construirea de noi spații de joacă pentru copii;4. Realizarea de mini-terenuri pentru activități sportive;5. Reabilitarea căminelor culturale;6. Reabilitarea grădinițelor;7. Existența unor programe comunitare și naționale de asigurare a accesului la educație pentru populațiile dezavantajate8. Politici de stimulare a ocupării posturilor vacante pentru cadrele didactice și a menținerii cadrelor calificate.	<ul style="list-style-type: none">2. Scăderea natalității datorată și lipsei de coerență a politicilor sociale;3. Grad ridicat de părăsire timpurie a sistemelor de educație și formare profesională continuă;4. Necorelarea între politica de reorganizare a sistemului de educație și investițiile realizate;5. Buget încă insuficient alocat învățământului public generând fenomene de dotare materială la limita necesarului unităților sau recurgerea la finanțare paralelă prin aportul familiilor;6. Plecarea cadrelor didactice din sistemul de învățământ.
------------------------------------------------------------------------------------------------------------------------------------------------------------------------------------------------------------------------------------------------------------------------------------------------------------------------------------------------------------------------------------------------------------------------------------------------------------------------------------------------------------------------------------------------------------------------------	------------------------------------------------------------------------------------------------------------------------------------------------------------------------------------------------------------------------------------------------------------------------------------------------------------------------------------------------------------------------------------------------------------------------------------------------------------------------------------------------------------------------------------------------------------------------------------------------------------------------

5. RESURSE UMANE - PIAȚA MUNCII

PUNCTE TARI	PUNCTE SLABE
<ul style="list-style-type: none">2. Populația aptă de muncă în procent mare;3. Autoritățile publice locale dotate cu rețea de calculatoare, internet și servicii gestionate cu sistem IT;4. personal calificat la nivel de primărie;5. transparența funcționării sistemului	<ul style="list-style-type: none">1. Pregătirea școlară și deci nivelul de educație al populației rurale mult mai redus decât în mediul urban;2. Migrarea persoanelor tinere spre mediul urban și străinătate, mai cu seamă a celor cu pregătire profesională înaltă;



<p>instituțional pentru fiecare angajat</p> <p>8. Ospitalitatea recunoscută a locuitorilor;</p> <p>9. Forța de muncă poartă amprenta caracteristicilor economiei rurale predominant agricole</p> <p>10. Număr relativ redus al persoanelor inapte de muncă;</p> <p>11. Nivel al șomajului mai redus;</p> <p>12. Infracționalitatea extrem de redusă în comună.</p> <p>13. se acordă mare atenție serviciilor sociale;</p>	<p>5. Adaptarea mai lentă a populației rurale mature și vârstnice la schimbările și provocările lumii actuale, în general, și la fenomenul mobilității și reconversiei profesionale, în special;</p> <p>6. Generalizarea procesului de îmbătrânire.</p> <p>7. capacitatea financiară relativ scăzută a locuitorilor zonei;</p> <p>8. sporul natural negativ influențează dezvoltarea viitoare a comunei prin tendința de îmbătrânire a populației și scăderea forței de muncă;</p> <p>9. lipsa unor locuri de muncă în domeniul activităților productive și a serviciilor;</p>
<p>OPORTUNITĂȚI</p>	<p>AMENINȚĂRI</p>
<p>1. Implicarea autorităților locale în problemele comunității;</p> <p>2. Grad redus de ocupare profesională, deci potențial important al forței de muncă locale, la salarii competitive la nivel regional (față de polii de creștere);</p> <p>3. Exemple de succes ale unor localnici cu inițiativă;</p> <p>4. Existența Strategiei Naționale Antisărăcie;</p> <p>5. Grad relativ redus de inadaptare socială a locuitorilor comunei;</p> <p>6. Fondurile comunitare puse la dispoziție în</p>	<p>1. Ieșirea persoanelor calificate din viața activă, ceea ce duce la micșorarea numărului acestora;</p> <p>2. Fenomenul de reducere a populației rurale;</p> <p>3. Îmbătrânirea demografică;</p> <p>4. Creșterea ponderii muncii la negru, cu efecte negative asupra pieței muncii, economiei locale și asistenței sociale în perspectivă;</p> <p>5. Dispariția tradițiilor locale, o dată cu trecerea timpului;</p> <p>6. Majorarea numărului șomerilor în rândul</p>



Strategia locală integrată de dezvoltare durabilă a Comunei Tărtășești

domeniul social; 7. Posibilitatea accesării unor programe de finanțare guvernamentale pentru reconversie profesională și crearea de noi locuri de muncă pentru șomeri.	tinerilor absolvenți.
---------------------------------------------------------------------------------------------------------------------------------------------------------------------------	-----------------------

5. TURISM

PUNCTE TARI	PUNCTE SLABE
1. potențial turistic ridicat; 2. grad redus de valorificare a potențialului turistic; 3. posibilitatea practicării majorității formelor de turism;	1. resurse financiare insuficiente, investiții autohtone și străine insuficiente; 2. Inexistența unor forme de promovare a comunei pentru creșterea numărului de turiști pe teritoriul acesteia. 3. insuficiența locurilor de cazare;
OPORTUNITĂȚI	AMENINȚĂRI
1.. îmbunătățirea condițiilor infrastructurii fizice și de utilități; 2. încurajarea unor noi forme de turism (de agrement, rural, ecologic); 3. realizare complex turistic; 4. extinderea rețelei de ferme și gospodării autorizate pentru practicarea agroturismului; 5. se poate dezvolta agroturismul și turismul de week-end; 6. disponibilitatea unor resurse suplimentare, posibil a fi accesate prin utilizarea programelor de finanțare ale Uniunii Europene.	1.scăderea competitivității teritoriului comunei, în favoarea altor teritorii, considerate mai interesante de către turiști și investitorii în turism; 2. nepromovarea suficientă a zonei pentru atragerea turiștilor; 3. migrarea turistică către alte regiuni



STRATEGIA DE DEZVOLTARE PROPUȘĂ

4.1. Viziunea comunitară

La orizontul anului 2027, comuna Tărtășești va redeveni o comunitate rurală atractivă pentru locuitori, investitori și turiști, cu un standard de viață comparabil cu cel al așezărilor urbane din județ și, implicit, cu o tendință de migrație internă și externă a populației mult atenuată față de cea din prezent. Comuna va beneficia de acces facil la centrele urbane din zonă și la infrastructura majoră de transport, de toată gama de utilități și servicii publice care să acopere nevoile de bază ale cetățenilor, de o calitate mai bună a mediului înconjurător, de un grad sporit de siguranță în fața riscurilor, precum și de o administrație pro-activă și deschisă.

Atingerea acestei viziuni de dezvoltare în anul 2027 poate fi detaliată într-o serie de ținte mai specifice, fiecare corespunzând unei priorități din Strategie, după cum urmează:

➤ **Ținta 1: Servicii publice de bază la standarde urbane**

Scurtă descriere: La orizontul anului 2027, cea mai mare parte dintre locuitorii comunei Tărtășești vor fi conectați la sistemul centralizat de alimentare cu apă, de canalizare și de alimentare cu gaze naturale. De asemenea, rețeaua de distribuție a energiei electrice și cea de iluminat public vor fi modernizate, astfel încât să crească confortul și siguranța cetățenilor. În domeniul social, locuitorii vor beneficia de grădinițe și școli moderne, de mai multe servicii sociale adaptate nevoilor specifice ale diferitelor categorii de beneficiari, de un centru de sănătate cu servicii complexe și medici corespunzător pregătiți, de facilități culturale, sportive și de petrecere a timpului liber atractive. În acest fel, cei mai mulți dintre locuitori nu vor mai resimți diferențe majore între standardele de viață de la nivel local și cele din mediul urban.

➤ **Ținta 2: Locuri de muncă și oportunități de afaceri la nivel local**

Scurtă descriere: În anul 2027, oferta de locuri de muncă de la nivel local va fi mai generoasă și mai diversificată, pe fondul măsurilor pentru atragerea de investiții private în zonă. Firmele



care vor decide să se stabilească în zonă vor beneficia de sprijin din partea autorităților locale, de la asigurarea utilităților, până la reglementarea urbanistică cât mai rapidă a clădirilor și terenurilor vizate de investiții sau acordarea de înlesniri la plata unor taxe și impozite locale. Pe de altă parte, investițiile în modernizarea infrastructurii de transport vor încuraja mobilitatea teritorială a forței de muncă, care va putea practica mai ușor naveta către centrele urbane din județ, dar va continua să locuiască în comună, unde costul vieții este mai redus.

➤ **Ținta 3: Acces facil la coridoare de transport, centre urbane, servicii și oportunități**

Scurtă descriere: La orizontul anului 2027, comuna Tărtășești va beneficia de drumuri de acces de calitate către toate centrele urbane din zonă, care vor permite deplasarea în condiții de siguranță și confort. De asemenea, drumurile comunale și străzile principale vor fi modernizate, prevăzute cu trotuare și rigole de scurgere a apelor pluviale, permițând deplasarea mai facilă a tuturor participanților la trafic (conducători auto, bicicliști și pietoni) între satele componente. Beneficiile pentru comunitate ale mobilității sporite vor fi multiple: creșterea atractivității comunei pentru investitori și turiști, reducerea timpilor de deplasare către centrul de comună unde sunt concentrate funcțiunile publice, reducerea poluării fonice și a aerului, creșterea mobilității forței de muncă etc.

➤ **Ținta 4: Vulnerabilitate redusă la riscuri și un mediu înconjurător curat**

Scurtă descriere: La nivelul anului 2027, comuna Tărtășești va fi mai puțin vulnerabilă la riscurile naturale și antropice, prin amenajarea corespunzătoare a cursurilor de apă, împădurirea terenurilor degradate etc. De asemenea, vor continua investițiile pentru dotarea Serviciului Voluntar pentru Situații de Urgență. Calitatea factorilor de mediu de la nivel local se va îmbunătăți considerabil prin funcționalizarea sistemului de management integrat al deșeurilor din județul Dâmbovița, extinderea rețelei de canalizare, amenajarea spațiilor verzi, modernizarea drumurilor comunale etc.

➤ **Ținta 5: Administrație publică performantă și satisfacție ridicată a cetățenilor**






Strategia locală integrată de dezvoltare durabilă a Comunei Tărtășești

Scurtă descriere: La orizontul anului 2027, administrația publică locală a comunei Tărtășești va avea o capacitate sporită de a furniza servicii publice de calitate și de a implementa proiecte de investiții. Acest deziderat se va atinge prin elaborarea și implementarea strategiei de dezvoltare locală și a planului urbanistic general, formarea continuă a personalului existent și recrutarea de noi experți, achiziționarea de servicii specializate de consultanță, schimb de bune practici cu alte administrații, reabilitarea și dotarea sediului administrativ, dotarea cu echipamente pentru lucrări publice etc.

4.2. Obiective strategice

Strategia națională pentru dezvoltarea durabilă a României 2030 (Strategia națională pentru dezvoltarea durabilă a României 2030 a fost adoptată de Guvernul României în ședința din 9 noiembrie 2018, prin HG nr. 877/2018) include 17 obiective de dezvoltare durabilă, cu ținte clare pentru 2030, obiective ținte și pentru conducerea Comunei Tărtășești, județul Dâmbovița, care va asigura treptat implementarea acestora în perioada 2021-2027.

Nr. crt.	Obiective de Dezvoltare Durabilă	Descriere
1	 Fără sărăcie	Eradicarea sărăciei în toate formele sale și în orice context.
2	 Foamete „zero”	Eradicarea foametei, asigurarea securității alimentare, îmbunătățirea nutriției și promovarea unei agriculturi durabile
3	 Sănătate și bunăstare	Asigurarea unei vieți sănătoase și promovarea bunăstării tuturor la orice vârstă





Strategia locală integrată de dezvoltare durabilă a Comunei Tărtășești




4		Educație de calitate	Garantarea unei educații de calitate și promovarea oportunităților de învățare de-a lungul vieții pentru toți
5		Egalitate de gen	Realizarea egalității de gen și împuternicirea tuturor femeilor și a fetelor.
6		Apă curată și sanitație	Asigurarea disponibilității și managementului durabil al apei și sanitație pentru toți
7		Energie curată și la prețuri accesibile	Asigurarea accesului tuturor la energie la prețuri accesibile, într-un mod sigur, durabil și modern
8		Muncă decentă și creștere economică	Promovarea unei creșteri economice susținute, deschise tuturor și durabile, a ocupării depline și productive a forței de muncă și a unei munci decente pentru toți.
9		Industrie, inovație și infrastructură	Construirea unor infrastructuri rezistente, promovarea industrializării durabile și încurajarea inovației.
10		Inegalități reduse	Reducerea inegalităților în interiorul țărilor și de la o țară la alta.
11		Orașe și comunități durabile	Dezvoltarea orașelor și a așezărilor umane pentru ca ele să fie deschise tuturor, sigure, reziliente și durabile.
12		Consum și producție responsabile	Asigurarea unor tipare de consum și producție durabile.



Strategia locală integrată de dezvoltare durabilă a Comunei Tărtășești

13		Ațiune climatică	Luarea unor măsuri urgente de combatere a schimbărilor climatice și a impactului lor.
14		Viața acvatică	Conservarea și utilizarea durabilă a oceanelor, mărilor și a resurselor marine pentru o dezvoltare durabilă.

Eradicarea sărăciei în toate formele sale și în orice context

15		Viața terestră	Protejarea, restaurarea și promovarea utilizării durabile a ecosistemelor terestre, gestionarea durabilă a pădurilor, combaterea deșertificării, stoparea și repararea degradării solului și stoparea pierderilor de biodiversitate.
16		Pace, justiție și instituții eficiente	Promovarea unor societăți pașnice și incluzive pentru o dezvoltare durabilă, a accesului la justiție pentru toți și crearea unor instituții eficiente, responsabile și incluzive la toate nivelurile.
17		Parteneriate pentru realizarea obiectivelor	Consolidarea mijloacelor de implementare și revitalizarea parteneriatului global pentru dezvoltare durabilă.

◆ **Obiectivul 1: Fără sărăcie**



Strategia locală integrată de dezvoltare
durabilă a Comunei Tărtășești

Strategia își propune reducerea numărului cetățenilor care trăiesc în sărăcie severă și relativă în toate dimensiunile acesteia, potrivit definițiilor naționale. Documentul are în vedere diminuarea numărului de persoane care trăiesc sub pragul de sărăcie, stimularea participării pe piața muncii a persoanelor apte de muncă, dezvoltarea sistemului de protecție și asistență socială.

Potrivit documentului, România înregistrează o pondere ridicată a persoanelor care suferă de deprivare materială severă, raportată la media UE. Conform datelor INS din 2016, procentajul de persoane încadrate în această categorie era de 23,8%. Rata sărăciei relative în perioada 2007-2016 (stabilită la nivelul de 60% din mediana veniturilor disponibile pe adult-echivalent) a fost evaluată de INS la 24,6%-25,3%, față de nivelul mediu din UE de 16,6%-17,3%. Conform Eurostat, în 2016, 49,2% dintre copiii din România, cu vârste cuprinse între de 0 și 17 ani, prezentau risc de excluziune socială, comparativ cu media UE de 26,4%, țara noastră înregistrând cel mai mare număr de astfel de cazuri. Coeficientul GINI, care măsoară gradul inegalității în societate, a fost, de asemenea, în creștere în România.

Orizont 2020: ▪ Stabilirea unor standarde durabile de calitate și de cost pentru toate serviciile sociale, vizând în mod special pe cele destinate grupurilor vulnerabile; ▪ Dezvoltarea unui sistem național de indicatori de incluziune socială prin integrarea tuturor bazelor de date din sfera asistenței sociale în regim digitalizat care să țină cont de mobilitatea socială; monitorizarea anuală efectivă a rezultatelor pe baza acestor indicatori; ▪ Stimularea participării pe piața muncii a persoanelor apte de muncă aflate în risc de excluziune prin dezvoltarea măsurilor active de consiliere și asistență socială.

Ținte 2030: ▪ Eradicarea sărăciei extreme pentru toți cetățenii; ▪ Reducerea cu cel puțin jumătate a numărului de cetățeni care trăiesc în sărăcie relativă; ▪ Consolidarea sistemului național unitar al serviciilor de intervenție de urgență, reabilitare ulterioară și compensare a pierderilor în caz de calamități naturale, accidente industriale sau evenimente climatice extreme.



Strategia locală integrată de dezvoltare durabilă a Comunei Tărtășești

◆ Obiectivul 2: Foamete zero

Strategia vizează dezvoltarea unui sector agroalimentar durabil și competitiv pentru îmbunătățirea calității vieții și asigurării unor condiții de viață în mediul rural apropiate de cele din mediul urban, promovarea producției autohtone și ecologice și valorificarea produselor tradiționale și montane cu valoare adăugată.

Orizont 2020: ▪ Susținerea producției și diversificarea speciilor autohtone cu valoare genetică ridicată, dar deficitare pe piața internă, în domenii precum legumicultura, creșterea efectivelor la rasele valoroase de suine, taurine și bivoli, sectorul avicol, colectarea și comercializarea lânii, apicultură, pescuit și acvacultură, inclusiv prin stimularea cercetării-

Eradicarea foamei, asigurarea securității alimentare, îmbunătățirea nutriției și promovarea unei agriculturi sustenabile

dezvoltării în domeniul agro-alimentar; ▪ Creșterea numărului de produse recunoscute la nivel european / atestate tradițional / atestate ca rețete consacrate.

Ținte 2030: ▪ Finalizarea cadastrului agricol; ▪ Dublarea ponderii agriculturii în PIB-ul României, față de anul 2018; ▪ Menținerea și rentabilizarea unor ocupații și metode tradiționale de valorificare a plantelor medicinale și fructelor de pădure în zona montană. Menținerea tradițiilor locale prin creșterea numărului de produse cu caracteristici specifice în ceea ce privește originea geografică.



Strategia locală integrată de dezvoltare durabilă a Comunei Tărtășești

◆ Obiectivul 3: Sănătate și bunăstare

Asigurarea unei vieți sănătoase și promovarea bunăstării tuturor, la orice vârstă

Strategia are în vedere reducerea ratei mortalității materne și infantile, diminuarea incidenței îmbolnăvirilor de boli infecțioase și cronice, respectiv prevenirea și tratarea abuzului de substanțe nocive și a bolilor mintale.

Garantarea unei educații de calitate și promovarea oportunităților de învățare de-a lungul vieții pentru toți

◆ Obiectivul 4: Educație de calitate

Strategia se adresează, în principal, următoarelor domenii: accesul tuturor copiilor la educație timpurie, învățământ primar și secundar echitabil și calitativ, care să conducă la rezultate relevante și eficiente, creșterea substanțială a numărului de tineri și adulți care dețin competențe profesionale relevante, care să faciliteze angajarea la locuri de muncă decente și antreprenoriatul. Asigură faptul că toți elevii dobândesc cunoștințele și competențele necesare pentru promovarea dezvoltării durabile.

Orizont 2020: ▪ Promovarea culturii antreprenoriale și a deprinderilor necesare în tot sistemul de educație prin reînființarea și/sau modernizarea atelierelor școlare în învățământul profesional și tehnologic; organizarea de concursuri antreprenoriale bazate pe proiecte cu aplicare practică în și între unitățile de învățământ; încurajarea activităților de mentorat voluntar și a parteneriatelor cu mediul de afaceri pe plan local; extinderea



Strategia locală integrată de dezvoltare durabilă a Comunei Tărtășești

societăților antreprenoriale studentești și încurajarea conlucrării acestora cu agenții economici pe bază de contract prin dezvoltarea de parteneriate între universități și reprezentanții mediului antreprenorial.

Ținte 2030: ▪ Reducerea ratei de părăsire timpurie a sistemului educațional; ▪ Învățământ

Realizarea egalității de gen și întărirea rolului femeilor și al fetelor în societate

axat pe competențe și centrat pe nevoile elevului, căruia să îi fie oferită o mai mare libertate în definirea priorităților de studiu, prin măsuri precum creșterea ponderii de materii opționale;

▪ Organizarea învățământului profesional și tehnic în campusuri special amenajate și dotate; pregătirea personalului didactic bine calificat; ▪ Creșterea nivelului de educație financiară a

Asigurarea disponibilității și gestionării durabile a apei și sanitație pentru toți

cetățenilor.

◆ **Obiectivul 5: Egalitate de gen**

Strategia își propune prevenirea și combaterea violenței împotriva femeilor și fetelor, în sfera publică și cea privată, asigurarea participării echilibrate și efective a femeilor și a egalității de șanse la ocuparea posturilor de conducere la toate nivelurile de luare a deciziilor în viața politică, economică și publică.

◆ **Obiectivul 6: Apă curată și sanitație**

Strategia vizează creșterea calității vieții prin dezvoltarea infrastructurii de apă și canalizare și a serviciilor publice, alinierea României la cerințele și standardele UE privind



*Asigurarea accesului tuturor la energie la prețuri accesibile, într-un mod sigur,
durabil și modern*

gestionarea apei potabile, apelor uzate, deșeurilor și creșterea eficienței de utilizare a apei în toate sectoarele.

Orizont 2020: ▪ Folosirea mai activă a apelor geotermale atât în scopuri energetice, cât și pentru turismul de sănătate (spa); ▪ Monitorizarea strictă a calității apei potabile destinate consumului populației pentru menținerea în parametrii bio-chimici acceptați.

Ținte 2030: ▪ Creșterea substanțială a eficienței folosirii apei în activitățile industriale, comerciale și agricole; extinderea reutilizării raționale a apelor tratate și reciclate în perspectiva atingerii obiectivelor economiei circulare; ▪ Conectarea gospodăriilor populației din orașe, comune și sate compacte la rețeaua de apă potabilă și canalizare în proporție de cel puțin 90%.

◆ **Obiectivul 7: Energie curată și la prețuri accesibile**

Pentru a susține pe termen lung așteptările consumatorilor, sectorul energetic românesc trebuie să devină mai robust din punct de vedere economic, mai avansat și mai flexibil din punct de vedere tehnologic și mai puțin poluant.

Orizont 2020: ▪ Consolidarea politicii de eficiență energetică și protecția consumatorilor; ▪ Reducerea cu 19% a consumului intern de energie primară.

Ținte 2030: ▪ Asigurarea securității cibernetice a platformelor de monitorizare a rețelelor de producție, transport și distribuție a energiei electrice și gazelor naturale; ▪ Decuplarea



Strategia locală integrată de dezvoltare durabilă a Comunei Tărtășești

creșterii economice de procesul de epuizare a resurselor și de degradare a mediului prin sporirea considerabilă a eficienței energetice (cu minimum 27% comparativ cu scenariul de *status-quo*) și folosirea extinsă a schemei EU ETS în condiții de piață previzibile și stabile; ▪ Creșterea ponderii surselor de energie regenerabilă și a combustibililor cu conținut scăzut de carbon în sectorul transporturilor (autovehicule electrice), inclusiv combustibili alternativi.

◆ Obiectivul 8: Muncă decentă și creștere economică

Strategia urmărește susținerea creșterii economice pe locuitor și promovarea sectoarelor productive și diversificarea produselor cu valoare adăugată, crearea locurilor de muncă decente, antreprenoriatul, creșterea întreprinderilor micro, mici și mijlocii, modernizarea tehnologică și inovarea, asigurarea muncii decente pentru toți cetățenii, inclusiv pentru tineri și persoanele cu dizabilități, renumerarea egală pentru munca de valoare egală, accesul la finanțare. Se susține un turism durabil care creează locuri de muncă și promovează diversitatea culturală, produsele locale și respectul pentru tradiții și mediul în care trăim.

Orizont 2020: ▪ Sprijinirea activității întreprinderilor mici și mijlocii, a antreprenoriatului în rândul tinerilor prin încurajarea și susținerea financiară a start-up-urilor; ▪ Inițierea unor programe de formare profesională de bază cu finanțare UE în corelare cu cerințele pieței muncii, cu accent pe segmentele tinere sau social vulnerabile ale populației; ▪ Încurajarea

Promovarea unei creșteri economice susținute, deschisă tuturor și durabilă, a ocupării depline și productive a forței de muncă și asigurarea de locuri de muncă decente pentru toți

încheierii de contracte de muncă cu orar flexibil și / sau tele-muncă / teleworking (munca de la distanță); asigurarea de facilități și servicii de sprijin pentru îngrijirea copiilor și a membrilor de familie aflați în întreținere.



Strategia locală integrată de dezvoltare durabilă a Comunei Tărtășești

Ținte 2030: ▪ Păstrarea în continuare a unui ritm al creșterii PIB superior față de media UE pentru a susține efortul de reducere a decalajelor în comparație cu țările europene avansate, paralel cu aplicarea principiilor dezvoltării durabile și îmbunătățirea constantă a nivelului de trai al populației; ▪ Promovarea unor politici orientate spre dezvoltare care susțin activitățile productive, crearea locurilor de muncă decente, antreprenorialul prin start-up, creativitatea și inovația, și care încurajează formalizarea și creșterea întreprinderilor micro, mici și mijlocii, inclusiv prin acces la servicii financiare.

◆ **Obiectivul 9: Industrie, inovație și infrastructură**

Strategia propune dezvoltarea infrastructurii calitative, fiabile, sigure și durabile, pentru a sprijini dezvoltarea economică și bunăstarea pentru toți, integrarea întreprinderilor mici și mijlocii în lanțuri valorice și pe piețe externe, modernizarea infrastructurii și reabilitarea durabilă a industriilor pentru utilizarea eficientă a resurselor, prin adoptarea tehnologiilor și proceselor industriale curate și ecologice, întărirea cercetării științifice și colaborarea cu mediul privat, modernizarea capacităților tehnologice ale sectoarelor industriale, încurajarea inovațiilor și creșterea semnificativă a numărului de angajați în cercetare și dezvoltare.

Orizont 2020: ▪ Îmbunătățirea conectivității între localități și regiuni prin sporirea ponderii

Construirea unor infrastructuri reziliente, promovarea industrializării durabile și încurajarea inovației

drumurilor județene și comunale modernizate la 61% în 2020 (în comparație cu 39,4% în 2016); ▪ Creșterea bugetului alocat cercetării cu aproximativ 30% anual, cu asigurarea unei distribuții bugetare echilibrate, destinate susținerii atât a cercetării aplicative și inovării, a cercetării fundamentale și de frontieră, cu accent pe domeniile de specializare inteligentă / cu potențial de creștere.



Strategia locală integrată de dezvoltare durabilă a Comunei Tărtășești

Ținte 2030: ▪ Reabilitarea industriilor pentru a deveni durabile, cu eficiență sporită în utilizarea resurselor și adoptare sporită a tehnologiilor și proceselor industriale curate și ecologice, toate țările luând măsuri în conformitate cu capacitățile respective ale acestora; ▪ Stimularea cu precădere a economiei digitale și investițiilor industriale care se situează în zona mai profitabilă a lanțului valoric, care fructifică și rezultatele eforturilor naționale de cercetare-dezvoltare-inovare și care se adresează unor piețe stabile și în creștere.

◆ Obiectivul 10: Inegalități reduse

Strategia propune reducerea decalajelor, eliminarea discriminărilor de orice fel și politici de realizare progresivă a unei egalități sporite, în special fiscale, salariale, educaționale și de protecție socială.

Coeficientul GINI este indicatorul care măsoară gradul de inegalitate a veniturilor disponibile ale unei populații – când este 0% reprezintă egalitate deplină și când este 100% reprezintă

Reducerea inegalităților în interiorul țărilor și între țări

inegalitate absolută. Conform Eurostat, în anul 2008, acest coeficient a fost de 35,9% pentru România, comparativ cu 31,0% media UE, iar în 2016 a fost de 34,7%, comparativ cu 30,8%.

În ceea ce privește inegalitățile între rural și urban, conform INS, 46,2% din cetățenii României trăiau în mediu rural în 2015. Potrivit Eurostat, media UE era de 28%. Pentru decalajul socio-economic dintre mediul urban și rural, indicatorul reprezentativ este „riscul sărăciei sau a excluziunii sociale”. Eurostat subliniază faptul că, în 2016, în România, în mediul urban, rata *riscului de sărăcie* era de 24,3%, în timp ce în mediul rural era la 51,7%. Media UE era de 23,6% în mediul urban și 25,5% în mediul rural.



Strategia locală integrată de dezvoltare durabilă a Comunei Tărtășești

◆ Obiectivul 11: Orașe și comunități durabile

Strategia vizează asigurarea condițiilor pentru o viață demnă a cetățenilor din

Dezvoltarea orașelor și a așezărilor umane pentru ca ele să fie deschise tuturor, sigure, reziliente și durabile

comunitățile urbane și rurale prin accesul la locuințe și servicii de bază adecvate, sigure și la prețuri accesibile; accesul la transport public eficient, la prețuri echitabile și accesibile pentru toți; promovarea conceptului de smart-city; consolidarea eforturilor de protecție și salvagardare a patrimoniului cultural; reducerea impactului negativ asupra mediului în orașe, inclusiv prin acordarea unei atenții deosebite calității aerului și mediului în general.

Orizont 2020: ▪ Creșterea procentajului de proprietăți cadastrate și înregistrate în toate localitățile la 80% pentru construcții și finalizarea înregistrării terenurilor agricole ce fac obiectul subvențiilor acordate de Agenția de Plăți și Intervenție pentru Agricultură, ca element de bază al planificării spațiale și amenajării teritoriului; ▪ Implementarea programelor existente și adoptarea de măsuri suplimentare pentru avertizarea timpurie, intervențiile de urgență și acțiunile ulterioare de reabilitare prin precizarea responsabilității tuturor factorilor cu atribuții în domeniu în caz de calamități naturale (seisme, inundații, alunecări de teren) sau accidente (deversări sau emisii nocive, incendii extinse etc.).

Tinte 2030: ▪ Reducerea semnificativă a pierderilor economice provocate de inundații și alunecările de teren, îmbunătățirea răspunsului colectiv și întărirea capacității de adaptare și revenire la nivel funcțional în cel mai scurt timp după producerea evenimentului, reducerea impactului inundațiilor sau a poluărilor generate de inundații și ale alunecărilor de teren asupra ecosistemelor, inclusiv prin îmbunătățirea constantă a cadrului legislativ; ▪ Elaborarea și punerea în aplicare a unui program general de planificare spațială și amenajare



Strategia locală integrată de dezvoltare durabilă a Comunei Tărtășești

a teritoriului în corelare cu strategiile sectoriale la nivel național prin aplicarea conceptului de dezvoltare spațială policentrică și echilibrată, care să susțină coeziunea teritorială; ▪

Asigurarea unor modele de consum și producție durabile

Educarea și responsabilizarea populației pentru situații de risc seismic.

◆ **Obiectivul 12: Consum și producție responsabile**

Strategia propune trecerea etapizată la un nou model de dezvoltare prin introducerea unor elemente ale economiei circulare, creșterea productivității resurselor, reducerea risipei de alimente și a deșeurilor, prin: diminuarea generării, de consumuri la toate nivelurile sale; reciclare și reutilizare; încurajarea companiilor să adopte practici durabile și să integreze informațiile privind durabilitatea activităților lor în ciclul de raportare; promovarea practicilor durabile de achiziții publice; conștientizarea cetățenilor asupra a ce înseamnă un stil de viață în armonie cu natura.

Orizont 2020: ▪ Tranziția de la modelul economic actual bazat pe producție și consum la economia circulară prin schimbarea mentalității prin educație, schimbarea comportamentului consumatorilor și prin dezvoltarea de mecanisme financiare pentru susținerea perioadei de tranziție; ▪ Finalizarea cadrului legislativ privind promovarea achizițiilor publice verzi; ▪ Introducerea unui cod al sustenabilității care permite o raportare complexă a atitudinii companiilor privind aplicarea principiilor dezvoltării durabile.

Ținte 2030: ▪ Înjumătățirea pe cap de locuitor a risipei de alimente la nivel de vânzare cu amănuntul și de consum și reducerea pierderilor de alimente de-a lungul lanțurilor de producție și de aprovizionare, inclusiv a pierderilor post-recoltare; ▪ Reciclarea în proporție



Luarea unor măsuri urgente de combatere a schimbărilor climatice și a impactului

de 55% a deșeurilor municipale până în 2025 și 60% până în 2030; ▪ Reciclarea în proporție de 65% a deșeurilor de ambalaje până în 2025 (materiale plastice 50%; lemn 25%; metale feroase 70%, aluminiu 50%, sticlă 70%, hârtie și carton 75%) și 70% până în 2030 (materiale plastice 55%; lemn 30%; metale feroase 80%, aluminiu 60%, sticlă 75%, hârtie și carton 85%); ▪ Colectarea separată a deșeurilor menajere periculoase până în 2022, a deșeurilor

Conservarea și utilizarea durabilă a oceanelor, mărilor și a resurselor marine pentru o dezvoltare durabilă

biologice până în 2023 și materialele textile până în 2025.

◆ **Obiectivul 13: Acțiune în domeniul schimbărilor climatice**

Strategia vizează consolidarea capacității de adaptare și reziliență a României pentru a combate pericolele legate de schimbările climatice și dezastrelor naturale prin integrarea măsurilor de diminuare și de adaptare la acestea atât în strategiile, cât și în politicile naționale și în planificarea și creșterea nivelului de educație și conștientizare.

◆ **Obiectivul 14: Viață acvatică**

Strategia își propune prevenirea și reducerea poluării marine, gestionarea și protecția durabilă a ecosistemelor marine, conservarea zonelor costiere și asigurarea unui pescuit durabil.



Strategia locală integrată de dezvoltare durabilă a Comunei Tărtășești

◆ Obiectivul 15: Viața terestră

Protejarea, restaurarea și promovarea utilizării durabile a ecosistemelor terestre, gestionarea durabilă a pădurilor, combaterea deșertificării, stoparea și repararea degradării solului și

Promovarea unor societăți pașnice și incluzive pentru o dezvoltare durabilă, a accesului la justiție pentru toți și crearea unor instituții eficiente, responsabile și incluzive la toate nivelurile

stoparea pierderilor de biodiversitate

Strategia are în vedere conservarea și utilizarea durabilă a ecosistemelor terestre, managementul durabil al pădurilor, combaterea deșertificării, restaurarea terenurilor și solurilor degradate, inclusiv a terenurilor afectate de deșertificare, secetă și inundații, dezvoltarea infrastructurii verzi, conservarea și protejarea zonelor umede, asigurarea conservării ecosistemelor montane, susținerea cercetării în domeniu, gestionarea durabilă a pădurilor, eliminarea defrișărilor abuzive și a tăierilor rase, tranziția către o economie

Protejarea, restaurarea și promovarea utilizării durabile a ecosistemelor terestre, gestionarea durabilă a pădurilor, combaterea deșertificării, stoparea și repararea degradării solului și stoparea pierderilor de biodiversitate

circulară.

◆ Obiectivul 16: Pace, justiție și instituții eficiente

Strategia are în vedere dezvoltarea capitalului social, promovarea toleranței, eradicarea violenței asupra copiilor și reducerea semnificativă a tuturor formelor de violență, diminuarea



Strategia locală integrată de dezvoltare durabilă a Comunei Tărtășești

corupției, dezvoltarea instituțiilor eficiente și transparente la toate nivelurile, asigurarea procesului decizional receptiv, inclusiv participarea și reprezentarea cetățenilor la toate nivelurile și asigurarea accesului public la informații și protejarea libertăților fundamentale.

◆ **Obiectivul 17: Parteneriate pentru realizarea obiectivelor**

Consolidarea mijloacelor de implementare și revitalizarea parteneriatului global pentru dezvoltare durabilă

În vederea sprijinirii acestui obiectiv, prin strategie, România înțelege să-și susțină angajamentele internaționale,	Obiectivul specific	Măsura	Corelarea cu obiectivele tematice ale Strategiei Europa 2030	Corelarea cu sursele de finanțare existente la nivel național
-----------------------------------------------------------------------------------------------------------------------	----------------------------	---------------	---------------------------------------------------------------------	----------------------------------------------------------------------



<p>aderarea la Zona Euro, la spațiul Schengen și la Organizația pentru Dezvoltare și Cooperare Economică și să joace un rol proactiv pe plan european și internațional. Prioritatea</p>				
<p>P1. Creșterea standardului de viață al locuitorilor</p>	<p>OS1.1. Îmbunătățirea accesului la infrastructură de utilități publice</p>	<p>M1.1.1. Extinderea și modernizarea infrastructurii de apă și apă uzată</p>	<p>Protecția mediului și promovarea utilizării eficiente a resurselor</p>	<p>CNI PNRR Fonduri Europene</p>
		<p>M1.1.2. Extindere alimentării cu gaze naturale</p>		<p>CNI POIM PNRR</p>
		<p>M1.1.3. Modernizarea infrastructurii de iluminat public și de distribuție a energiei electrice</p>		<p>CNI POR Fondul de mediu</p>
	<p>OS1.2. Îmbunătățirea accesului la servicii de interes public</p>	<p>M1.2.1. Reabilitarea, modernizarea și dotarea infrastructurii educaționale</p>	<p>Promovarea incluziunii sociale și combaterea sărăciei</p>	<p>CNI POR</p>
		<p>M1.2.2. Dezvoltarea</p>		<p>CNI POR</p>



Strategia locală integrată de dezvoltare durabilă a Comunei Tărtășești

		și diversificarea infrastructurii și a serviciilor sociale	Investițiile în educație, competențe și învățarea pe tot parcursul vieții	PNRR POCA
		M1.2.3. Realizarea de investiții în sectorul medical		CNI POR GAL Buget Local
		M1.2.4. Dezvoltarea infrastructurii și a oportunităților de petrecere a timpului liber, culturale și sportive		Mondul de mediu POR PNRR Buget Local
P2. Dezvoltarea economiei locale și creșterea gradului de ocupare a forței de muncă	OS2.1. Dezvoltarea activităților industriale, de construcții și servicii	M2.1.1. Susținerea inițiativelor antreprenoriale ale întreprinzătorilor locali	Îmbunătățirea competitivității IMM, a sectorului agricol și a pescuitului și acvaculturii	PNDR GAL POR
		M2.1.2. Încurajarea investițiilor străine		PNDR
		M2.1.3. Valorificarea în scop turistic a patrimoniului natural și construit		Fondul de mediu POR
	OS2.2. Modernizarea sectorului agroforestier	M2.2.1. Modernizarea exploatațiilor agricole	Îmbunătățirea competitivității IMM, a sectorului	PNDR POR



Strategia locală integrată de dezvoltare durabilă a Comunei Tărtășești

		M2.2.2. Încurajarea structurilor asociative din agricultură și silvicultură	agricol și a pescuitului și acvaculturii	PNDR POR
		M2.2.3. Susținerea tinerilor fermieri		PNDR
		M2.2.4. Dezvoltarea sectorului de procesare, depozitare și comercializare a produselor agroalimentare		PNDR POR
P3. Îmbunătățirea accesibilității și asigurarea mobilității durabile	OS3.1. Reabilitarea și modernizarea infrastructurii de transport	M3.1.1. Modernizarea drumurilor comunale și a străzilor	Sprijinirea tranziției către o economie cu emisii scăzute de CO2 în toate sectoarele	POR CNI
		M3.1.2. Asigurarea alternativelor pentru deplasare nemotorizată	Promovarea unor sisteme de transport durabile și eliminarea blocajelor din cadrul infrastructurilor rețelelor majore	POR CNI
		M3.1.2. Modernizarea drumurilor agricole și forestiere		POR CNI
		M3.1.3. Încurajarea transportului public		POR Fondul de mediu
P4. Reducerea vulnerabilității la	OS4.1. Utilizarea eficientă a	M4.1.1. Managementul	Protecția mediului și	PNRR POIM



Strategia locală integrată de dezvoltare durabilă a Comunei Tărtășești

riscuri și promovarea unei dezvoltări durabile	resurselor și îmbunătățirea factorilor locali de mediu	integrat al deșeurilor	promovarea utilizării eficiente a resurselor	
		M4.1.2. Creșterea suprafeței de spații verzi și împădurite		PNRR Fondul de mediu
		M4.1.3. Creșterea eficienței energetice a clădirilor		PNRR MDLPA
		M4.1.4. Valorificarea resurselor de energie regenerabilă		Fondul de mediu
	OS4.2. Minimizarea impactului riscurilor naturale și antropice	M4.2.1. Îmbunătățirea serviciilor pentru situații de urgență	Promovarea adaptării la schimbările climatice, prevenirea și gestionarea riscurilor	POR Buget Local
		M4.2.2. Implementarea măsurilor de prevenire a riscurilor		POR Buget Local
P5. Asigurarea unei bune guvernante la nivel local	OS5.1. Creșterea calității serviciilor publice furnizate de administrația publică locală	M 5.1.1. Dezvoltarea competențelor la nivelul administrației publice locale	Îmbunătățirea eficienței administrației publice	POCA Buget Local
		M 5.1.2. Încurajarea cooperării teritoriale		GAL
		M 5.1.3. Investiții în	Îmbunătățirea accesului la tehnologiile informației și comunicațiilor,	POCA GAL



Strategia locală integrată de dezvoltare durabilă a Comunei Tărtășești

Proiect prioritar nr. 1

		dotarea hardware și software a administrației locale	precum și îmbunătățirea utilizării și calității acestora	Buget Local
		M 5.1.4. Dezvoltarea funcției de planificare strategică și urbanism		Buget localitate MDLPA

5.1. Planul de acțiune – Portofoliul de proiecte prioritare pentru perioada 2018- 2022

Titlul Proiectului	Extindere rețea de apă
Măsura din Strategie în care se încadrează	M1.1.1. Extinderea și modernizarea infrastructurii de apă și apă uzată
Beneficiarul proiectului	UAT Comuna Tărtășești
Punctul Slab din Analiza SWOT la care răspunde proiectul	Gradul mic de acoperirea a rețelei de alimentare cu apă;
Scurta descriere a activităților propuse prin proiect	Proiectul prevede extinderea rețelei de apă cu o lungime de circa 24 km în localitatea Tărtășești pe un număr de 33 de străzi
Stadiul pregătirii proiectului (la momentul 2021)	Idee de proiect
Bugetul estimativ	



Strategia locală integrată de dezvoltare durabilă a Comunei Tărtășești

Sursele potențiale de finanțare	CNI Fonduri europene PNRR
----------------------------------------	---------------------------------

Proiect prioritar nr. 2

Titlul Proiectului	Extindere rețea de canalizare
Măsura din Strategie în care se încadrează	M1.1.1. Extinderea și modernizarea infrastructurii de apă și apă uzată
Beneficiarul proiectului	UAT Comuna Tărtășești
Punctul Slab din Analiza SWOT la care răspunde proiectul	Gradul mic de acoperirea a rețelei de canalizare;
Scurta descriere a activităților propuse prin Proiect	Proiectul prevede extinderea rețelei de canalizare cu o lungime de circa 24 km în localitatea Tărtășești pe un număr de 33 de străzi
Stadiul pregătirii proiectului (la momentul 2021)	Idee de proiect
Bugetul estimativ	
Sursele potențiale de finanțare	CNI Fonduri europene PNRR

Proiect prioritar nr. 3

Titlul Proiectului	Extindere rețea de gaze naturale
Măsura din Strategie în care se încadrează	M1.1.2. Extinderea rețelei de alimentare cu gaze naturale
Beneficiarul proiectului	UAT Comuna Tărtășești
Punctul Slab din Analiza SWOT la care răspunde proiectul	Gradul mic de acoperirea a rețelei de gaze naturale.
Scurta descriere a activităților propuse prin proiect	Proiectul prevede extinderea rețelei de distribuție a gazelor naturale în satele



Strategia locală integrată de dezvoltare durabilă a Comunei Tărtășești

	comunei Tărtășești
Stadiul pregătirii proiectului (la momentul 2021)	Idee de proiect
Bugetul estimativ	
Sursele potențiale de finanțare	CNI Fonduri europene POIM PNRR

Proiect prioritar nr. 4

Titlul Proiectului	Modernizarea rețelei de iluminat public din comuna Tărtășești
Măsura din Strategie în care se încadrează	M1.1.3. Modernizarea infrastructurii de iluminat public și de distribuție a energiei electrice
Beneficiarul proiectului	UAT Comuna Tărtășești
Punctul Slab din Analiza SWOT la care răspunde proiectul	Rețea de iluminat public/stradal insuficientă.
Scurta descriere a activităților propuse prin proiect	Proiectul prevede continuarea lucrărilor de extindere și modernizare a corpurilor de iluminat existente cu unele eficiente energetic (de tip Led) în comuna Tărtășești
Stadiul pregătirii proiectului (la momentul 2021)	Idee de proiect
Bugetul estimativ	
Sursele potențiale de finanțare	CNI POR Fondul de mediu

Proiect prioritar nr. 5

Titlul Proiectului	Reamenajare curte Școala Generală Tărtășești
---------------------------	-----------------------------------------------------



Strategia locală integrată de dezvoltare durabilă a Comunei Tărtășești

Măsura din Strategie în care se încadrează	M1.2.1. Reabilitarea, modernizarea și dotarea infrastructurii educaționale
Beneficiarul proiectului	UAT Comuna Tărtășești
Punctul Slab din Analiza SWOT la care răspunde proiectul	Degradarea infrastructurii educaționale
Scurta descriere a activităților propuse prin proiect	Proiectul prevede reamenajarea curții din incinta Școala Generală Tărtășești prin dotarea cu locuri de joacă, spații verzi, amfiteatru etc.
Stadiul pregătirii proiectului (la momentul 2021)	Idee de proiect
Bugetul estimativ	
Sursele potențiale de finanțare	CNI POR

Proiect prioritar nr. 6

Titlul Proiectului	Reabilitarea Școala Generală Bâldana
Măsura din Strategie în care se încadrează	M1.2.1. Reabilitarea, modernizarea și dotarea infrastructurii educaționale
Beneficiarul proiectului	UAT Comuna Tărtășești
Punctul Slab din Analiza SWOT la care răspunde proiectul	Degradarea infrastructurii educaționale
Scurta descriere a activităților propuse prin proiect	Proiectul prevede reabilitarea clădirii (termoizolare, fațadă, acoperiș, instalații, grupuri sanitare etc.) în care funcționează Școala Generală Bâldana.
Stadiul pregătirii proiectului (la momentul 2021)	Idee de proiect
Bugetul estimativ	
Sursele potențiale de finanțare	CNI POR

Proiect prioritar nr. 7



Strategia locală integrată de dezvoltare durabilă a Comunei Tărtășești

Titlul Proiectului	Reabilitarea Grădinița Bâldana
Măsura din Strategie în care se încadrează	M1.2.1. Reabilitarea, modernizarea și dotarea infrastructurii educaționale
Beneficiarul proiectului	UAT Comuna Tărtășești
Punctul Slab din Analiza SWOT la care răspunde proiectul	Degradarea infrastructurii educaționale
Scurta descriere a activităților propuse prin proiect	Proiectul prevede reabilitarea clădirii (termoizolare, fațadă, acoperiș, instalații, grupuri sanitare etc.) în care funcționează Grădinița Bâldana.
Stadiul pregătirii proiectului (la momentul 2021)	Idee de proiect
Bugetul estimativ	
Sursele potențiale de finanțare	CNI POR

Proiect prioritar nr. 8

Titlul Proiectului	Reabilitarea Școala și Grădinița Gulia
Măsura din Strategie în care se încadrează	M1.2.1. Reabilitarea, modernizarea și dotarea infrastructurii educaționale
Beneficiarul proiectului	UAT Comuna Tărtășești
Punctul Slab din Analiza SWOT la care răspunde proiectul	Degradarea infrastructurii educaționale
Scurta descriere a activităților propuse prin proiect	Proiectul prevede reabilitarea clădirii (termoizolare, fațadă, acoperiș, instalații, grupuri sanitare etc.) în care funcționează Școala și Grădinița Gulia.
Stadiul pregătirii proiectului (la momentul 2021)	Contract de atribuire
Bugetul estimativ	1 000 000
Sursele potențiale de finanțare	Fonduri proprii



Strategia locală integrată de dezvoltare durabilă a Comunei Tărtășești

CNI
POR

Proiect prioritar nr. 9

Titlul Proiectului	Reabilitarea Liceului Tehnologic Marin Grigore Năstase Tărtășești
Măsura din Strategie în care se încadrează	M1.2.1. Reabilitarea, modernizarea și dotarea infrastructurii educaționale
Beneficiarul proiectului	UAT Comuna Tărtășești
Punctul Slab din Analiza SWOT la care răspunde proiectul	Degradarea infrastructurii educaționale
Scurta descriere a activităților propuse prin proiect	Proiectul prevede reabilitarea clădirii (termoizolare, fațadă, acoperiș, instalații, grupuri sanitare etc.) în care funcționează Liceul Tehnologic Marin Grigore Năstase Tărtășești.
Stadiul pregătirii proiectului (la momentul 2021)	Idee de proiect
Bugetul estimativ	
Sursele potențiale de finanțare	CNI POR

Proiect prioritar nr. 10

Titlul Proiectului	Construcție Creșă Tărtășești
Măsura din Strategie în care se încadrează	M1.2.2. Dezvoltarea și diversificarea infrastructurii și a serviciilor sociale
Beneficiarul proiectului	UAT Comuna Tartasesti
Punctul Slab din Analiza SWOT la care răspunde proiectul	Inexistența unei creșe
Scurta descriere a activităților propuse prin	Proiectul prevede construcția unei creșe în



Strategia locală integrată de dezvoltare durabilă a Comunei Tărtășești

proiect	localitatea Tărtășești
Stadiul pregătirii proiectului (la momentul 2021)	Idee de proiect
Bugetul estimativ	
Sursele potențiale de finanțare	CNI

Proiect prioritar nr. 11

Titlul Proiectului	Construcție bazin didactic
Măsura din Strategie în care se încadrează	M1.2.2. Dezvoltarea și diversificarea infrastructurii și a serviciilor sociale
Beneficiarul proiectului	UAT Comuna Tărtășești
Punctul Slab din Analiza SWOT la care răspunde proiectul	
Scurta descriere a activităților propuse prin proiect	Proiectul prevede construcția unui bazin didactic în localitatea Tărtășești
Stadiul pregătirii proiectului (la momentul 2021)	Idee de proiect
Bugetul estimativ	
Sursele potențiale de finanțare	CNI

Proiect prioritar nr. 12

Titlul Proiectului	Reabilitarea Căminului de Bătrâni Tărtășești
Măsura din Strategie în care se încadrează	M1.2.2. Dezvoltarea și diversificarea infrastructurii și a serviciilor sociale
Beneficiarul proiectului	UAT Comuna Tărtășești
Punctul Slab din Analiza SWOT la care răspunde proiectul	
Scurta descriere a activităților propuse prin proiect	Proiectul prevede reabilitarea și darea în funcțiune a Căminului de Bătrâni Tărtășești



Strategia locală integrată de dezvoltare durabilă a Comunei Tărtășești

Stadiul pregătirii proiectului (la momentul 2021)	Idee de proiect
Bugetul estimativ	
Sursele potențiale de finanțare	POCA POR

Proiect prioritar nr. 13

Titlul Proiectului	Construire dispensar medical în localitatea Tărtășești, comuna Tărtășești
Măsura din Strategie în care se încadrează	M1.2.3. Realizarea de investiții în sectorul medical
Beneficiarul proiectului	UAT Comuna Tărtășești
Punctul Slab din Analiza SWOT la care răspunde proiectul	Sporul natural negativ influențează dezvoltarea viitoare a comunei prin tendința de îmbătrânire a populației și scăderea forței de muncă.
Scurta descriere a activităților propuse prin proiect	Proiectul prevede construirea unui dispensar în localitatea Tărtășești, care va găzdui cabinete medicale, unitate de tip ambulator, farmacie și spații conexe.
Stadiul pregătirii proiectului (la momentul 2021)	SF 2021
Bugetul estimativ	
Sursele potențiale de finanțare	CNI POR

Proiect prioritar nr. 14

Titlul Proiectului	Reabilitare și dotare cămin cultural localitatea Tărtășești, comuna Tărtășești
---------------------------	---------------------------------------------------------------------------------------



Strategia locală integrată de dezvoltare durabilă a Comunei Tărtășești

Măsura din Strategie în care se încadrează	M1.2.3. Realizarea de investiții în sectorul medical
Beneficiarul proiectului	UAT Comuna Tărtășești
Punctul Slab din Analiza SWOT la care răspunde proiectul	Oferta culturală restrânsă la nivel local.
Scurta descriere a activităților propuse prin proiect	Proiectul presupune reabilitarea termică, modernizarea și dotarea clădirii existente, în vederea asigurării unui spațiu optim pentru desfășurarea de activități socio-culturale.
Stadiul pregătirii proiectului (la momentul 2021)	Proiect tehnic 2021
Bugetul estimativ	5 600000
Sursele potențiale de finanțare	CNI

Proiect prioritar nr. 15

Titlul Proiectului	Amenajare locuri de joacă pentru copii în comuna Tărtășești
Măsura din Strategie în care se încadrează	M1.2.4. Dezvoltarea infrastructurii și a oportunităților de petrecere a timpului liber, culturale și sportive
Beneficiarul proiectului	UAT Comuna Tărtășești
Punctul Slab din Analiza SWOT la care răspunde proiectul	Oportunitățile reduse de agrement, mai ales pentru populația tânără
Scurta descriere a activităților propuse prin proiect	Proiectul presupune amenajarea a 7 locuri de joacă moderne în toate localitățile componente ale comunei Tărtășești.
Stadiul pregătirii proiectului (la momentul 2021)	Idee de proiect
Bugetul estimativ	
Sursele potențiale de finanțare	Buget Local

Proiect prioritar nr. 16



Strategia locală integrată de dezvoltare durabilă a Comunei Tărtășești

Titlul Proiectului	Amenajare piste pentru biciclete
Măsura din Strategie în care se încadrează	M1.2.4. Dezvoltarea infrastructurii și a oportunităților de petrecere a timpului liber, culturale și sportive
Beneficiarul proiectului	UAT Comuna Tărtășești
Punctul Slab din Analiza SWOT la care răspunde proiectul	Lipsa pistelor pentru bicicliști.
Scurta descriere a activităților propuse prin proiect	Proiectul presupune amenajarea pistelor pentru biciclete pe principalele artere de circulație ale comunei Tărtășești
Stadiul pregătirii proiectului (la momentul 2021)	Idee de proiect
Bugetul estimativ	
Sursele potențiale de finanțare	Fondul de mediului POR PNRR

Proiect prioritar nr. 17

Titlul Proiectului	Amenajare zona agrement Mănăstirea Bâldana
Măsura din Strategie în care se încadrează	M2.1.3. Valorificarea în scop turistic a patrimoniului natural și construit
Beneficiarul proiectului	UAT Comuna Tărtășești
Punctul Slab din Analiza SWOT la care răspunde proiectul	Inexistența unor forme de promovare a comunei pentru creșterea numărului de turiști pe teritoriul acesteia.
Scurta descriere a activităților propuse prin proiect	Proiectul presupune punerea în valoare a potențialului turistic al Mănăstirii Bâldana și să accesibilizeze o zonă pretabilă pentru dezvoltarea de funcțiuni de cazare și agrement.
Stadiul pregătirii proiectului (la momentul 2021)	Idee de proiect
Bugetul estimativ	



Strategia locală integrată de dezvoltare durabilă a Comunei Tărtășești

Sursele potențiale de finanțare	Fondul de mediului POR
---------------------------------	---------------------------

Proiect prioritar nr. 18

Titlul Proiectului	Modernizare drum comunal DC 152 Tărtășești - Brezoaiele
Măsura din Strategie în care se încadrează	M3.1.1. Modernizarea drumurilor comunale și a străzilor
Beneficiarul proiectului	UAT Comuna Tărtășești
Punctul Slab din Analiza SWOT la care răspunde proiectul	Gradul redus de modernizare al drumurilor comunale și al străzilor, inclusiv trotuare și rigole de scurgere a apelor pluviale
Scurta descriere a activităților propuse prin proiect	Proiectul prevede modernizarea a circa 4 km în localitatea Tărtășești, strada Mircea cel Bătrân
Stadiul pregătirii proiectului (la momentul 2021)	Idee de proiect
Bugetul estimativ	
Sursele potențiale de finanțare	POR CNI

Proiect prioritar nr. 19

Titlul Proiectului	Modernizare drum comunal DC 151 Tărtășești – limită jud. Giurgiu
Măsura din Strategie în care se încadrează	M3.1.1. Modernizarea drumurilor comunale și a străzilor
Beneficiarul proiectului	UAT Comuna Tărtășești
Punctul Slab din Analiza SWOT la care răspunde proiectul	Gradul redus de modernizare al drumurilor comunale și al străzilor, inclusiv trotuare și rigole de scurgere a apelor pluviale



Strategia locală integrată de dezvoltare durabilă a Comunei Tărtășești

Scurta descriere a activităților propuse prin proiect	Proiectul prevede modernizarea a circa 4 km în localitatea Tărtășești.
Stadiul pregătirii proiectului (la momentul 2021)	Idee de proiect
Bugetul estimativ	
Sursele potențiale de finanțare	POR CNI

Proiect prioritar nr. 20

Titlul Proiectului	Modernizare drum comunal DC 345 Gulia – Cosoba
Măsura din Strategie în care se încadrează	M3.1.1. Modernizarea drumurilor comunale și a străzilor
Beneficiarul proiectului	UAT Comuna Tărtășești
Punctul Slab din Analiza SWOT la care răspunde proiectul	Gradul redus de modernizare al drumurilor comunale și al străzilor, inclusiv trotuare și rigole de scurgere a apelor pluviale
Scurta descriere a activităților propuse prin proiect	Proiectul prevede modernizarea a circa 2 km în localitatea Gulia, strada Pinului
Stadiul pregătirii proiectului (la momentul 2021)	Idee de proiect
Bugetul estimativ	
Sursele potențiale de finanțare	POR CNI

Proiect prioritar nr. 21

Titlul Proiectului	Modernizare drum comunal DC 146A Gulia – Săbăreni
Măsura din Strategie în care se încadrează	M3.1.1. Modernizarea drumurilor comunale și a străzilor



Strategia locală integrată de dezvoltare durabilă a Comunei Tărtășești

Beneficiarul proiectului	UAT Comuna Tărtășești
Punctul Slab din Analiza SWOT la care răspunde proiectul	Gradul redus de modernizare al drumurilor comunale și al străzilor, inclusiv trotuare și rigole de scurgere a apelor pluviale
Scurta descriere a activităților propuse prin proiect	Proiectul prevede modernizarea a circa 4 km în localitatea Gulia, strada Prof. Mirescu
Stadiul pregătirii proiectului (la momentul 2021)	Idee de proiect
Bugetul estimativ	
Sursele potențiale de finanțare	POR CNI

Proiect prioritar nr. 22

Titlul Proiectului	Modernizare drum comunal DC 156 Bâldana, str. Țepeș Vodă
Măsura din Strategie în care se încadrează	M3.1.1. Modernizarea drumurilor comunale și a străzilor
Beneficiarul proiectului	UAT Comuna Tărtășești
Punctul Slab din Analiza SWOT la care răspunde proiectul	Gradul redus de modernizare al drumurilor comunale și al străzilor, inclusiv trotuare și rigole de scurgere a apelor pluviale
Scurta descriere a activităților propuse prin proiect	Proiectul prevede modernizarea a circa 5 km în localitatea Bâldana, strada Țepeș Vodă
Stadiul pregătirii proiectului (la momentul 2021)	Idee de proiect
Bugetul estimativ	
Sursele potențiale de finanțare	POR CNI

Proiect prioritar nr. 23



Strategia locală integrată de dezvoltare durabilă a Comunei Tărtășești

Titlul Proiectului	Reabilitare străzi în localitatea Tărtășești, Comuna Tărtășești
Măsura din Strategie în care se încadrează	M3.1.1. Modernizarea drumurilor comunale și a străzilor
Beneficiarul proiectului	UAT Comuna Tărtășești
Punctul Slab din Analiza SWOT la care răspunde proiectul	Gradul redus de modernizare al drumurilor comunale și al străzilor, inclusiv trotuare și rigole de scurgere a apelor pluviale
Scurta descriere a activităților propuse prin proiect	Proiectul prevede modernizarea a circa 10 km de străzi și podețe din localitatea Tărtășești
Stadiul pregătirii proiectului (la momentul 2021)	Idee de proiect
Bugetul estimativ	
Sursele potențiale de finanțare	POR CNI

Proiect prioritar nr. 24

Titlul Proiectului	Reabilitare străzi în localitatea Bâldana, Comuna Tărtășești
Măsura din Strategie în care se încadrează	M3.1.1. Modernizarea drumurilor comunale și a străzilor
Beneficiarul proiectului	UAT Comuna Tărtășești
Punctul Slab din Analiza SWOT la care răspunde proiectul	Gradul redus de modernizare al drumurilor comunale și al străzilor, inclusiv trotuare și rigole de scurgere a apelor pluviale
Scurta descriere a activităților propuse prin proiect	Proiectul prevede modernizarea a circa 6 km de străzi și podețe din localitatea Bâldana
Stadiul pregătirii proiectului (la momentul 2021)	Idee de proiect
Bugetul estimativ	
Sursele potențiale de finanțare	POR CNI



Strategia locală integrată de dezvoltare durabilă a Comunei Tărtășești

Proiect prioritar nr. 25

Titlul Proiectului	Reabilitare străzi în localitatea Gulia, Comuna Tărtășești
Măsura din Strategie în care se încadrează	M3.1.1. Modernizarea drumurilor comunale și a străzilor
Beneficiarul proiectului	UAT Comuna Tărtășești
Punctul Slab din Analiza SWOT la care răspunde proiectul	Gradul redus de modernizare al drumurilor comunale și al străzilor, inclusiv trotuare și rigole de scurgere a apelor pluviale
Scurta descriere a activităților propuse prin proiect	Proiectul prevede modernizarea a circa 9 km de străzi și podețe din localitatea Gulia
Stadiul pregătirii proiectului (la momentul 2021)	Idee de proiect
Bugetul estimativ	
Sursele potențiale de finanțare	POR CNI

Proiect prioritar nr. 26

Titlul Proiectului	Modernizare trotuare și alei pietonale în Comuna Tărtășești
Măsura din Strategie în care se încadrează	M3.1.2. Asigurarea alternativelor pentru deplasare nemotorizată
Beneficiarul proiectului	UAT Comuna Tărtășești
Punctul Slab din Analiza SWOT la care răspunde proiectul	Gradul redus de modernizare al drumurilor comunale și al străzilor, inclusiv trotuare și rigole de scurgere a apelor pluviale
Scurta descriere a activităților propuse prin proiect	Proiectul prevede modernizarea trotuarelor de pe Str. Independenței, DN 7, localitatea Tărtășești
Stadiul pregătirii proiectului (la momentul	Idee de proiect



Strategia locală integrată de dezvoltare durabilă a Comunei Tărtășești

2021)	
Bugetul estimativ	
Sursele potențiale de finanțare	POR CNI

Proiect prioritar nr. 27

Titlul Proiectului	Pregătire profesională a funcționarilor publici
Măsura din Strategie în care se încadrează	M 5.1.1. Dezvoltarea competențelor la nivelul administrației publice locale
Beneficiarul proiectului	UAT Comuna Tărtășești
Punctul Slab din Analiza SWOT la care răspunde proiectul	
Scurta descriere a activităților propuse prin proiect	Proiectul prevede organizarea de cursuri privind dezvoltarea profesională a personalului angajat al Primăriei Tărtășești
Stadiul pregătirii proiectului (la momentul 2021)	Idee de proiect
Bugetul estimativ	
Sursele potențiale de finanțare	POCA Buget Local

Proiect prioritar nr. 28

Titlul Proiectului	Investiții în sisteme informatice moderne
Măsura din Strategie în care se încadrează	M 5.1.3. Investiții în dotarea hardware și software a administrației locale
Beneficiarul proiectului	UAT Comuna Tărtășești
Punctul Slab din Analiza SWOT la care răspunde proiectul	
Scurta descriere a activităților propuse prin proiect	Proiectul prevede implementarea sistemelor informatice în vederea debirocratizării procedurilor administrative de la nivelul Primăriei Tărtășești



Strategia locală integrată de dezvoltare durabilă a Comunei Tărtășești

Stadiul pregătirii proiectului (la momentul 2021)	Idee de proiect
Bugetul estimativ	
Sursele potențiale de finanțare	POCA Buget Local

Proiect prioritar nr. 29

Titlul Proiectului	Achiziționarea de utilaje pentru lucrări edilitare
Măsura din Strategie în care se încadrează	M 5.1.3. Investiții în dotarea hardware și software a administrației locale
Beneficiarul proiectului	UAT Comuna Tărtășești
Punctul Slab din Analiza SWOT la care răspunde proiectul	
Scurta descriere a activităților propuse prin proiect	Proiectul prevede achiziționarea unor echipamente de construcții și transport care să permită executarea de lucrări de interes edilitar în regie proprie.
Stadiul pregătirii proiectului (la momentul 2021)	Idee de proiect
Bugetul estimativ	
Sursele potențiale de finanțare	GAL Buget Local

5.2. Cadrul de aplicare a strategiei

Managementul strategic implică formularea și implementarea obiectivelor și inițiativelor majore preconizate, bazându-se pe luarea în considerare a tuturor resurselor și a evaluării mediului intern și extern.

Implementarea strategiei include, printre altele, dezvoltarea unei structuri organizaționale eficiente, pregătirea bugetului și a programelor care să sprijine execuția



Strategia locală integrată de dezvoltare durabilă a Comunei Tărtășești

strategiei, etapa de implementare fiind deseori numită etapa de acțiune în managementul strategic, uneori fiind și cel mai dificil de realizat.

Etapa de implementare, monitorizare și control reprezintă sistemul complex de realizare a proiectelor, programelor și politicilor prevăzute în strategie și de colectare și raportare a informațiilor asupra desfășurării proiectelor și asupra succesului și impactului acestora asupra dezvoltării comunității.

Scopul monitorizării și evaluării implementării strategiei constă în evaluarea atingerii obiectivelor în timp util și în bugetul alocat, precum și în constatarea durabilității proiectelor implementate.

Succesul realizării strategiei depinde în mare măsură de participarea tuturor locuitorilor la procesul de implementare și monitorizare a acesteia. În procesul implementării prezentei strategii vor fi implicați mai mulți actori:

- administrația locală (Consiliul Local, Primar, Primărie)
- agenții economici și ONG-uri
- societatea civilă.

Ținând cont de faptul că strategia a fost concepută pe o perioadă relativ lungă de timp (2021 - 2027), obiectivele propuse vor fi aduse la îndeplinire treptat, în funcție de priorități, implementarea prezentei strategii, urmărind structura:

- împărțirea fiecărei activități planificate pentru anul în curs, în mai multe acțiuni;
- specificarea rezultatului așteptat/acțiune;
- precizarea indicatorilor pentru îndeplinirea acțiunii;
- desemnarea compartimentului/serviciului din cadrul instituției pentru aducerea la îndeplinire a fiecărei acțiuni;
- estimarea timpului necesar pentru îndeplinirea acțiunii.

Așadar, schema structurii planului de acțiune va fi: **obiectiv general – obiectiv specific – acțiune – indicatori de rezultat – surse de finanțare – entități publice/private implicate.**

5.3. Monitorizarea și ajustarea strategiei

Etapa de implementare, monitorizare și control reprezintă sistemul de realizare a proiectelor, programelor și politicilor prevăzute în strategie și de colectare și raportare a informațiilor asupra desfășurării proiectelor și asupra succesului și impactului acestora relative la dezvoltarea comunității.

Scopul monitorizării și evaluării implementării strategiei:

- ▶ evaluarea atingerii obiectivelor în timp util și în bugetul alocat
- ▶ constatarea durabilității proiectelor implementate



Strategia locală integrată de dezvoltare durabilă a Comunei Tărtășești

Succesul realizării unei strategii depinde în mare măsură de participarea tuturor locuitorilor la procesul de implementare și monitorizare a acesteia. În procesul implementării prezentei strategii vor fi implicați mai mulți actori, fiecare urmând responsabilități bine determinate, îndeplinind rolul de implementator sau de control al proiectelor planificate. În plan instituțional principalii actori locali ai implementării strategiei vor fi:

- ▶ administrația locală (Consiliul Local, Primarul, Primăria)
- ▶ agenții economici
- ▶ societatea civilă
- ▶ locuitorii comunei
- ▶ structure externe (instituții județene)

Etapă de implementare, monitorizare și control cuprinde în principal 5 etape:

A. Adoptarea

În cadrul acestei etape strategia va fi supusă dezbaterilor publice. În urma dezbaterilor se vor opera recomandările primite și strategia va fi înaintată Consiliului Local în vederea aprobării.

B. Implementarea

În cadrul acestei etape se vor realiza acțiunile, activitățile, măsurile și proiectele concrete de implementare. Fiecare proiect va conține obiective stricte, planul activităților necesare, perioada de desfășurare, persoanele responsabile în proiect și partenerii implicați în realizarea proiectului, sursele de finanțare.

C. Monitorizare

Echipa de implementare va evalua aspecte, precum: activități, rezultate, buget, patrimoniu, performanțele personalului angajat și implicit a autorității locale (organizația în sine), ipotezele formulate inițial. Monitorizarea se va efectua pe categorii: activitatea, informația necesară, colectarea informației, modul în care a fost folosită informația, ritmicitatea folosirii informației, persoana care a cules informația.

Monitorizarea implementării proiectelor se va efectua prin intermediul indicatorilor stabiliți inițial.

D. Evaluarea implementării strategiei

Se vor analiza indicatorii de implementare. Fiecare proiect stabilit va avea anumiți indicatori de implementare și, în funcție de complexitatea unui proiect, se vor efectua evaluări intermediare, pe faze de implementare.

E. Analiza impactului

Această analiză apreciază dacă proiectul răspunde politicilor formulate, modul cum influențează criteriile de performanță privind dezvoltarea eficientă a localității. Se vor efectua



Strategia locală integrată de dezvoltare
durabilă a Comunei Tărtășești

studii de impact de specialitate înainte de începerea unui proiect sau la o anumită perioadă de timp după finalizarea proiectului.

Etapa de implementare, monitorizare și evaluare oferă atât permanent, cât și periodic un raport asupra stadiului de implementare a proiectelor.

Bibliografie

www.primariatartasesti.ro
ro.wikipedia.org
www.mmediu.ro
www.anpm.ro
www.mlpda.ro
www.cjd.ro
www.adrmuntenia.ro
www.mfe.gov.ro
www.fonduri-structurale.ro
www.europa.eu



Strategia locală integrată de dezvoltare
durabilă a Comunei Tărtășești

Acest document a fost elaborat cu sprijinul SC CERTIFICA SRL.

